



КОМИТЕТ ПО ОХРАНЕ ОБЪЕКТОВ КУЛЬТУРНОГО НАСЛЕДИЯ РОСТОВСКОЙ ОБЛАСТИ

ПОСТАНОВЛЕНИЕ

от 25.10.2018 № 20/01-01/314

г. Ростов-на-Дону

Об утверждении границ территории выявленного объекта культурного наследия «Доходный дом С.Н. Мнацаканова, нач. XX в.» (уточненное наименование: «Доходный дом С.Н. Мнацакановой, нач. XX в.»)

В соответствии со статьей 3¹ Федерального закона от 25.06.2002 № 73-ФЗ «Об объектах культурного наследия (памятниках истории и культуры) народов Российской Федерации», на основании проекта границ территории выявленного объекта культурного наследия «Доходный дом С.Н. Мнацаканова, нач. XX в.» (уточненное наименование: «Доходный дом С.Н. Мнацакановой, нач. XX в.»), приказа государственного учреждения «Областная инспекция по охране и эксплуатации памятников истории и культуры» от 29.12.2004 № 191 «Об утверждении списка выявленных объектов культурного наследия» комитет по охране объектов культурного наследия Ростовской области **п о с т а н о в л я е т**:


1. Утвердить границы территории выявленного объекта культурного наследия «Доходный дом С.Н. Мнацаканова, нач. XX в.» (уточненное наименование: «Доходный дом С.Н. Мнацакановой, нач. XX в.»), расположенного по адресу: Ростовская область, г. Ростов-на-Дону, ул. Пушкинская, 65 (уточненный адрес: Ростовская область, г. Ростов-на-Дону, ул. Пушкинская, 65, литер А), состоящего на государственной охране в соответствии с приказом государственного учреждения «Областная инспекция по охране и эксплуатации памятников истории и культуры» от 29.12.2004 № 191, согласно приложению.

2. Определить, что деятельность в границах территории объекта культурного наследия, указанного в пункте 1 настоящего постановления, осуществляется в соответствии с требованиями, предусмотренными статьями 5¹, 47³ Федерального закона от 25.06.2002 № 73-ФЗ.

3. Настоящее постановление вступает в силу со дня его официального опубликования.

4. Контроль за выполнением настоящего постановления возложить на заместителя председателя комитета по охране объектов культурного наследия Ростовской области – начальника отдела охраны объектов культурного наследия Коровову И.В.

Председатель комитета
по охране объектов культурного
наследия Ростовской области



И.В. Грунский

Приложение
к постановлению
комитета по охране объектов
культурного наследия
Ростовской области
от 25.10.2018 № 20/01-01/314

ГРАНИЦЫ

территории выявленного объекта культурного наследия

«Доходный дом С.Н. Мнацаканова, нач. XX в.» (уточненное наименование:
«Доходный дом С.Н. Мнацакановой, нач. XX в.»), расположенного по адресу:
Ростовская область, г. Ростов-на-Дону, ул. Пушкинская, 65 (уточненный адрес:
Ростовская область, г. Ростов-на-Дону, ул. Пушкинская, 65, литер А), состоящего на
государственной охране в соответствии с приказом государственного учреждения
«Областная инспекция по охране и эксплуатации памятников истории и культуры» от
29.12.2004 № 191 «Об утверждении списка выявленных объектов культурного
наследия»

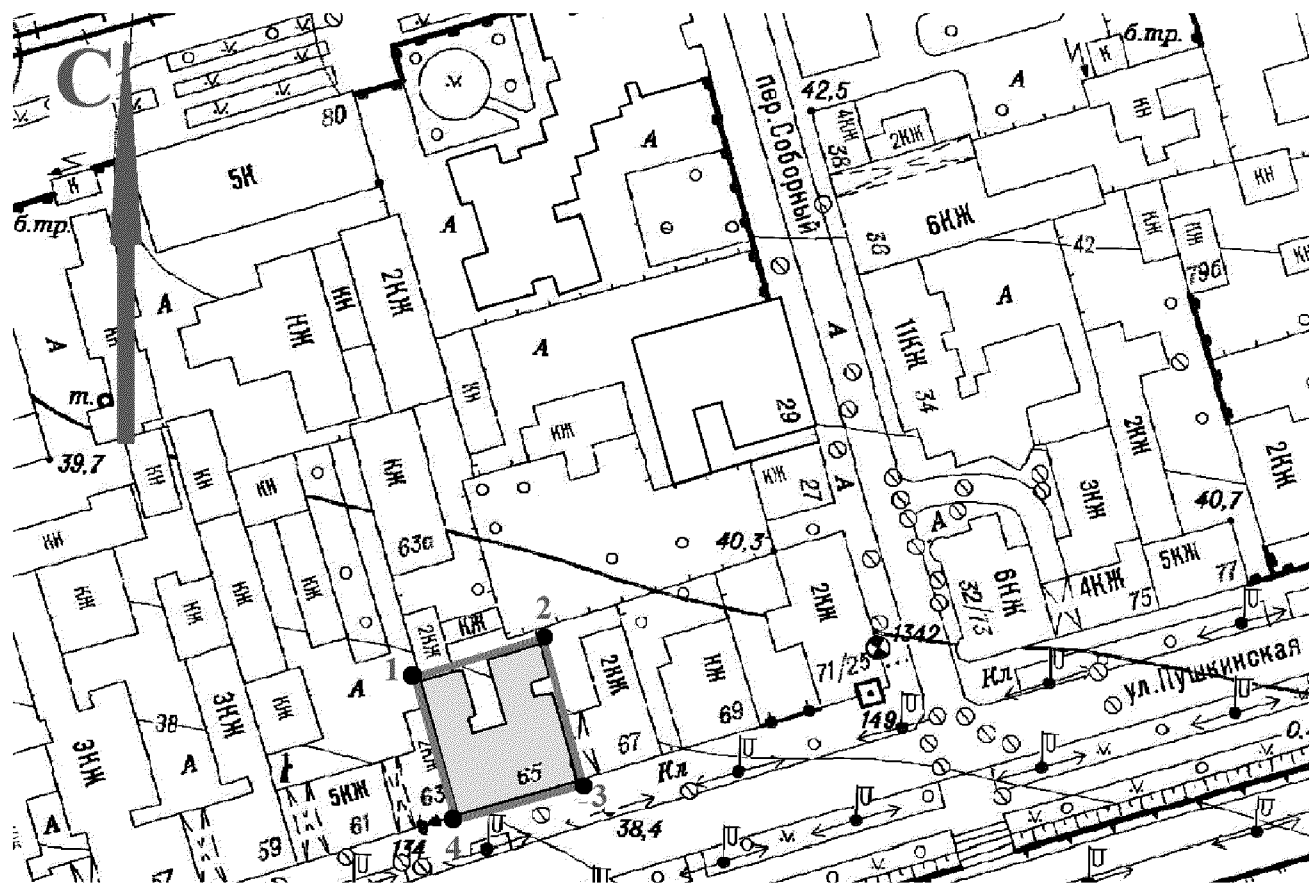
1. Таблица координат характерных точек границ территории
выявленного объекта культурного наследия «Доходный дом С.Н. Мнацаканова,
нач. XX в.» (уточненное наименование: «Доходный дом С.Н. Мнацакановой,
нач. XX в.»), расположенного по адресу: Ростовская область, г. Ростов-на-Дону,
ул. Пушкинская, 65 (уточненный адрес: Ростовская область, г. Ростов-на-Дону,
ул. Пушкинская, 65, литер А), состоящего на государственной охране в соответствии
с приказом государственного учреждения «Областная инспекция по охране и
эксплуатации памятников истории и культуры» от 29.12.2004 № 191 «Об утверждении
списка выявленных объектов культурного наследия»

Выявленный объект культурного наследия «Доходный дом С.Н. Мнацаканова,
нач. XX в.» (уточненное наименование: «Доходный дом С.Н. Мнацакановой,
нач. XX в.»), расположен по адресу: Ростовская область, г. Ростов-на-Дону,
ул. Пушкинская, 65 (уточненный адрес: Ростовская область, г. Ростов-на-Дону,
ул. Пушкинская, 65, литер А), состоит на государственной охране в соответствии
с приказом государственного учреждения «Областная инспекция по охране и
эксплуатации памятников истории и культуры» от 29.12.2004 № 191 (далее – объект
культурного наследия).



Обозначение (номер) характерной точки	Координаты характерных точек во Всемирной геодезической системе координат (WGS-84)		Координаты характерных точек в местной системе координат (МСК)	
	Северной широты	Восточной долготы	X	Y
Точка 1	47°13'26.68	39°42'27.86	421987.72	2203498.44
Точка 2	47°13'26.89	39°42'28.80	421993.81	2203518.37

Точка 3	47°13'26.12	39°42'29.14	421969.87	2203525.05
Точка 4	47°13'25.91	39°42'28.18	421963.66	2203504.81


2. Схема границ территории объекта культурного наследия



Условные обозначения:

-  – объект культурного наследия;
-  – границы территории объекта культурного наследия;
- 1 – 4 – характерные точки границ территории объекта культурного наследия.

Председатель комитета
по охране объектов культурного
наследия Ростовской области



И.В. Грунский