



КОМИТЕТ ПО ОХРАНЕ ОБЪЕКТОВ КУЛЬТУРНОГО НАСЛЕДИЯ РОСТОВСКОЙ ОБЛАСТИ

ПОСТАНОВЛЕНИЕ

от 25.10.2018 № 20/01-01/315

г. Ростов-на-Дону

Об утверждении границ территории выявленного объекта культурного наследия «Доходный дом П.П. Афончиковой, кон. XIX в.» (уточненное наименование: «Доходный дом О.П. Афончиковой, 1909 г.»)

В соответствии со статьей 3¹ Федерального закона от 25.06.2002 № 73-ФЗ «Об объектах культурного наследия (памятниках истории и культуры) народов Российской Федерации», на основании проекта границ территории выявленного объекта культурного наследия «Доходный дом П.П. Афончиковой, кон. XIX в.» (уточненное наименование: «Доходный дом О.П. Афончиковой, 1909 г.»), приказа государственного учреждения «Областная инспекция по охране и эксплуатации памятников истории и культуры» от 29.12.2004 № 191 «Об утверждении списка выявленных объектов культурного наследия» комитет по охране объектов культурного наследия Ростовской области **п о с т а н о в л я е т**:


1. Утвердить границы территории выявленного объекта культурного наследия «Доходный дом П.П. Афончиковой, кон. XIX в.» (уточненное наименование: «Доходный дом О.П. Афончиковой, 1909 г.»), расположенного по адресу: Ростовская область, г. Ростов-на-Дону, ул. Пушкинская, 91/70, пр. Семашко (уточненный адрес: Ростовская область, г. Ростов-на-Дону, ул. Пушкинская, 91/70, пер. Семашко, литер А), состоящего на государственной охране в соответствии с приказом государственного учреждения «Областная инспекция по охране и эксплуатации памятников истории и культуры» от 29.12.2004 № 191, согласно приложению.

2. Определить, что деятельность в границах территории объекта культурного наследия, указанного в пункте 1 настоящего постановления, осуществляется в соответствии с требованиями, предусмотренными статьями 5¹, 47³ Федерального закона от 25.06.2002 № 73-ФЗ.

3. Настоящее постановление вступает в силу со дня его официального опубликования.

4. Контроль за выполнением настоящего постановления возложить на заместителя председателя комитета по охране объектов культурного наследия Ростовской области – начальника отдела охраны объектов культурного наследия Коровову И.В.

Председатель комитета
по охране объектов культурного
наследия Ростовской области



И.В. Грунский

Приложение
к постановлению
комитета по охране объектов
культурного наследия
Ростовской области
от 25.10.2018 № 20/01-01/315

ГРАНИЦЫ

территории выявленного объекта культурного наследия

«Доходный дом П.П. Афончиковой, кон. XIX в.» (уточненное наименование: «Доходный дом О.П. Афончиковой, 1909 г.»), расположенного по адресу: Ростовская область, г. Ростов-на-Дону, ул. Пушкинская, 91/70, пр. Семашко (уточненный адрес: Ростовская область, г. Ростов-на-Дону, ул. Пушкинская, 91/70, пер. Семашко, литер А), состоящего на государственной охране в соответствии с приказом государственного учреждения «Областная инспекция по охране и эксплуатации памятников истории и культуры» от 29.12.2004 № 191 «Об утверждении списка выявленных объектов культурного наследия»

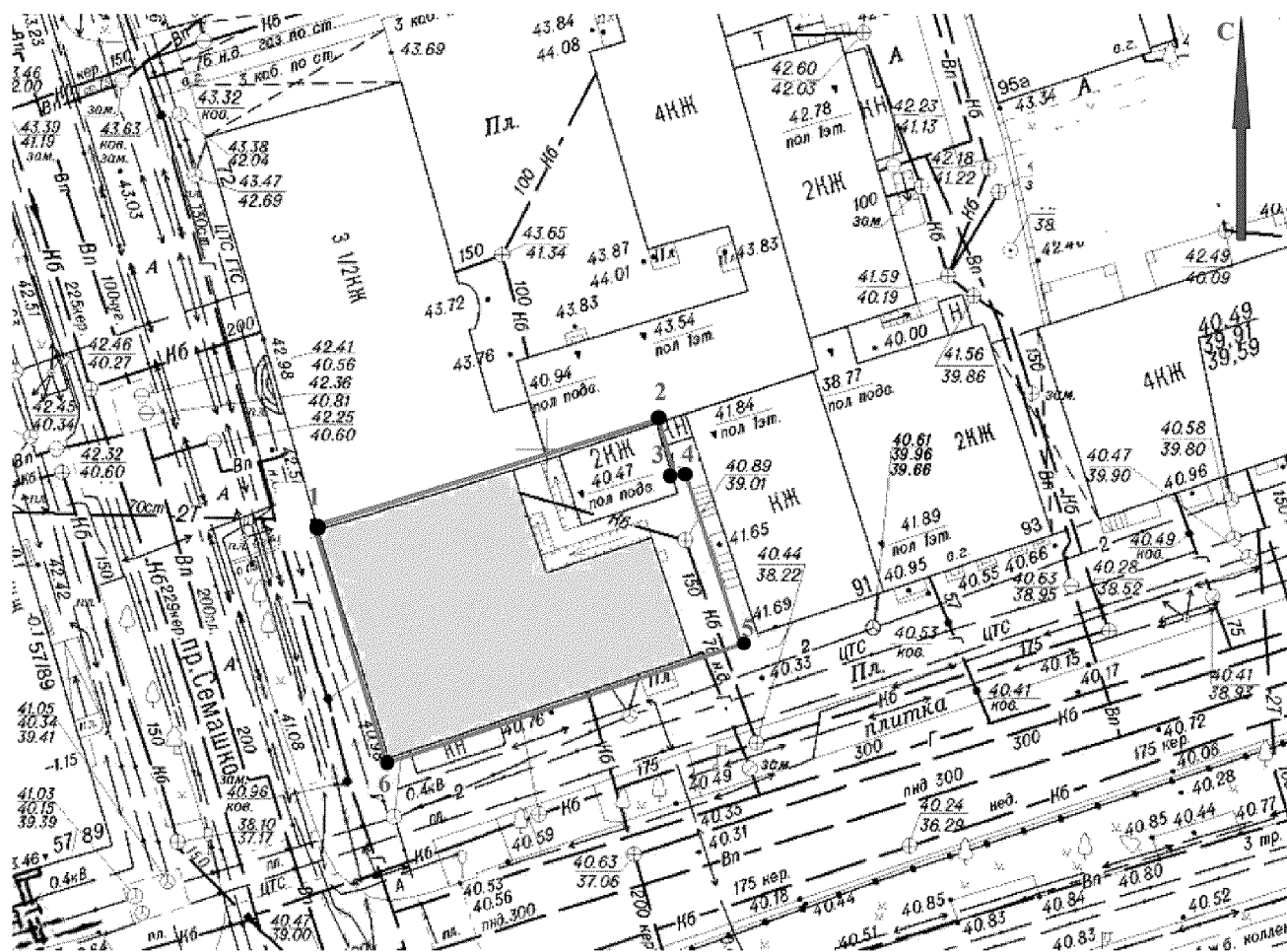
1. Таблица координат характерных точек границ территории выявленного объекта культурного наследия «Доходный дом П.П. Афончиковой, кон. XIX в.» (уточненное наименование: «Доходный дом О.П. Афончиковой, 1909 г.»), расположенного по адресу: Ростовская область, г. Ростов-на-Дону, ул. Пушкинская, 91/70, пр. Семашко (уточненный адрес: Ростовская область, г. Ростов-на-Дону, ул. Пушкинская, 91/70, пер. Семашко, литер А), состоящего на государственной охране в соответствии с приказом государственного учреждения «Областная инспекция по охране и эксплуатации памятников истории и культуры» от 29.12.2004 № 191 «Об утверждении списка выявленных объектов культурного наследия»

Выявленный объект культурного наследия «Доходный дом П.П. Афончиковой, кон. XIX в.» (уточненное наименование: «Доходный дом О.П. Афончиковой, 1909 г.»), расположен по адресу: Ростовская область, г. Ростов-на-Дону, ул. Пушкинская, 91/70, пр. Семашко (уточненный адрес: Ростовская область, г. Ростов-на-Дону, ул. Пушкинская, 91/70, пер. Семашко, литер А), состоит на государственной охране в соответствии с приказом государственного учреждения «Областная инспекция по охране и эксплуатации памятников истории и культуры» от 29.12.2004 № 191 (далее – объект культурного наследия).



Обозначение (номер) характерной точки	Координаты характерных точек во Всемирной геодезической системе координат (WGS-84)		Координаты характерных точек в местной системе координат (МСК)	
	Северной широты	Восточной долготы	X	Y
Точка 1	47°13'29.32	39°42'42.10	422064.34	2203799.31
Точка 2	47°13'29.53	39°42'43.12	422070.33	2203820.86

Точка 3	47°13'29.38	39°42'43.19	422065.84	2203822.31
Точка 4	47°13'29.39	39°42'43.22	422066.02	2203822.84
Точка 5	47°13'29.07	39°42'43.35	422056.16	2203825.52
Точка 6	47°13'28.85	39°42'42.31	422049.66	2203803.53


2. Схема границ территории объекта культурного наследия



Условные обозначения:

-  – объект культурного наследия;
-  – границы территории объекта культурного наследия;
- 1 – 6 – характерные точки границ территории объекта культурного наследия.

Председатель комитета
по охране объектов культурного
наследия Ростовской области



И.В. Грунский