



КОМИТЕТ ПО ОХРАНЕ ОБЪЕКТОВ КУЛЬТУРНОГО НАСЛЕДИЯ РОСТОВСКОЙ ОБЛАСТИ

ПОСТАНОВЛЕНИЕ

от 25.10.2018 № 20/01-01/309

г. Ростов-на-Дону

Об утверждении границ территории выявленного объекта культурного наследия «Дом торговли», 1954 г.» (уточненное наименование: «Дом торговли», нач. 1950-х гг.»)

В соответствии со статьей 3¹ Федерального закона от 25.06.2002 № 73-ФЗ «Об объектах культурного наследия (памятниках истории и культуры) народов Российской Федерации», на основании проекта границ территории выявленного объекта культурного наследия «Дом торговли», 1954 г.» (уточненное наименование: «Дом торговли», нач. 1950-х гг.»), приказа государственного учреждения «Областная инспекция по охране и эксплуатации памятников истории и культуры» от 20.12.2004 № 183 «Об утверждении списка выявленных объектов культурного наследия» комитет по охране объектов культурного наследия Ростовской области **п о с т а н о в л я е т**:

1. Утвердить границы территории выявленного объекта культурного наследия «Дом торговли», 1954 г.» (уточненное наименование: «Дом торговли», нач. 1950-х гг.»), расположенного по адресу: Ростовская область, г. Ростов-на-Дону, пер. Соборный, 15/51, ул. Московская (уточненный адрес: Ростовская область, г. Ростов-на-Дону, ул. Московская, 51/15, пер. Соборный/46, ул. Темерницкая, литер А), состоящего на государственной охране в соответствии с приказом государственного учреждения «Областная инспекция по охране и эксплуатации памятников истории и культуры» от 20.12.2004 № 183, согласно приложению.

2. Определить, что деятельность в границах территории объекта культурного наследия, указанного в пункте 1 настоящего постановления, осуществляется в соответствии с требованиями, предусмотренными статьями 5¹, 47³ Федерального закона от 25.06.2002 № 73-ФЗ.

3. Настоящее постановление вступает в силу со дня его официального опубликования.

4. Контроль за выполнением настоящего постановления возложить на заместителя председателя комитета по охране объектов культурного наследия Ростовской области – начальника отдела охраны объектов культурного наследия Коробову И.В.

Председатель комитета
по охране объектов культурного
наследия Ростовской области



И.В. Грунский

Приложение
к постановлению
комитета по охране объектов
культурного наследия
Ростовской области
от 25.10.2018 № 20/01-01/309

ГРАНИЦЫ

территории выявленного объекта культурного наследия

«Дом торговли», 1954 г.» (уточненное наименование: «Дом торговли», нач. 1950-х гг.)), расположенного по адресу: Ростовская область, г. Ростов-на-Дону, пер. Соборный, 15/51, ул. Московская (уточненный адрес: Ростовская область, г. Ростов-на-Дону, ул. Московская, 51/15, пер. Соборный/46, ул. Темерницкая, литер А), состоящего на государственной охране в соответствии с приказом государственного учреждения «Областная инспекция по охране и эксплуатации памятников истории и культуры» от 20.12.2004 № 183 «Об утверждении списка выявленных объектов культурного наследия»

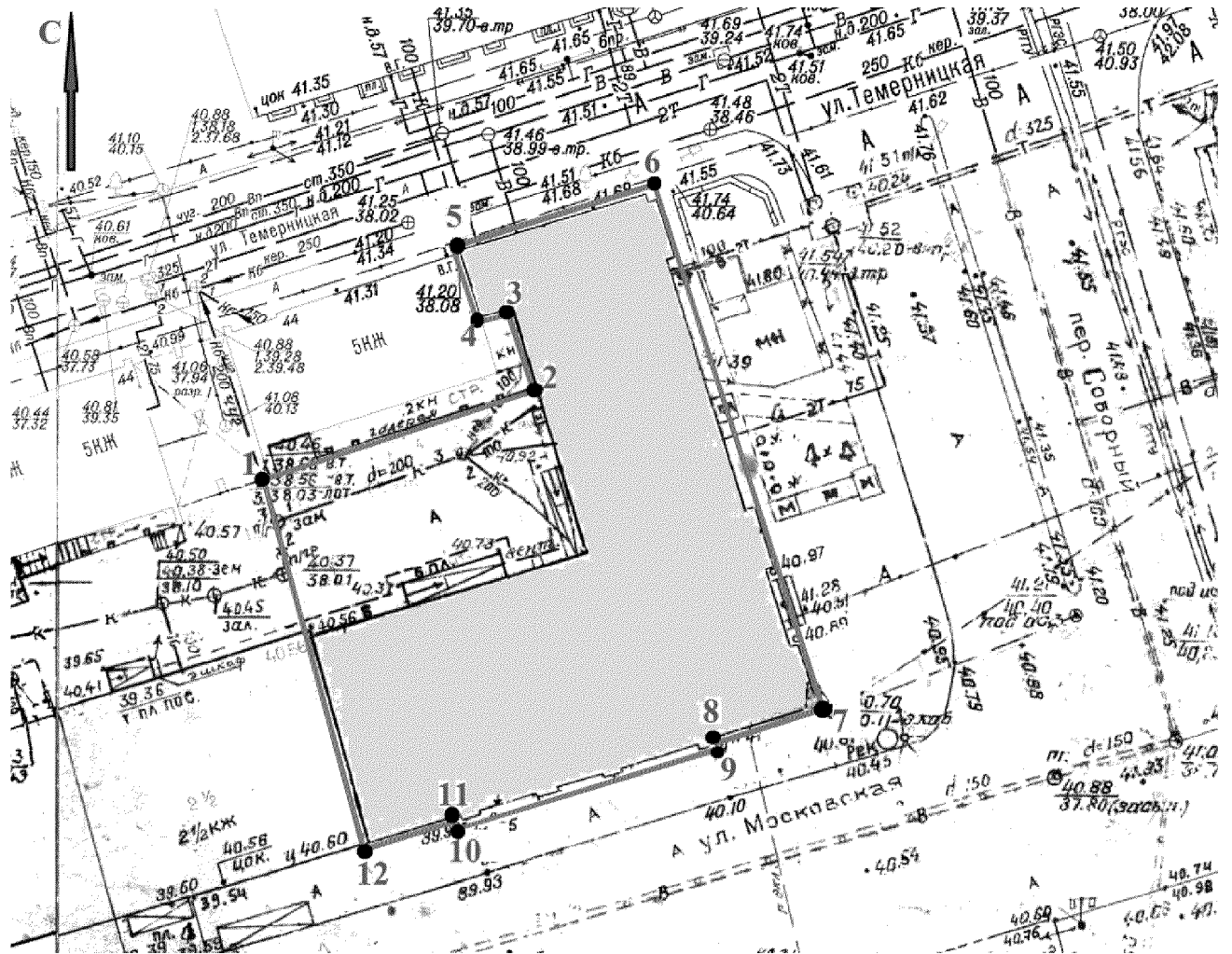
1. Таблица координат характерных точек границ территории выявленного объекта культурного наследия «Дом торговли», 1954 г.» (уточненное наименование: «Дом торговли», нач. 1950-х гг.)), расположенного по адресу: Ростовская область, г. Ростов-на-Дону, пер. Соборный, 15/51, ул. Московская (уточненный адрес: Ростовская область, г. Ростов-на-Дону ул. Московская, 51/15, пер. Соборный/46, ул. Темерницкая, литер А), состоящего на государственной охране в соответствии с приказом государственного учреждения «Областная инспекция по охране и эксплуатации памятников истории и культуры» от 20.12.2004 № 183 «Об утверждении списка выявленных объектов культурного наследия»

Выявленный объект культурного наследия «Дом торговли», 1954 г.» (уточненное наименование: «Дом торговли», нач. 1950-х гг.)), расположен по адресу: Ростовская область, г. Ростов-на-Дону, пер. Соборный, 15/51, ул. Московская (уточненный адрес: Ростовская область, г. Ростов-на-Дону, ул. Московская, 51/15, пер. Соборный/46, ул. Темерницкая, литер А), состоит на государственной охране в соответствии с приказом государственного учреждения «Областная инспекция по охране и эксплуатации памятников истории и культуры» от 20.12.2004 № 183 (далее – объект культурного наследия).


Обозначение (номер) характерной точки	Координаты характерных точек во Всемирной геодезической системе координат (WGS-84)		Координаты характерных точек в местной системе координат (МСК)	
	Северной широты	Восточной долготы	X	Y
Точка 1	47°13'05.48	39°42'38.53	421329.25	2203712.13
Точка 2	47°13'05.70	39°42'39.52	421335.66	2203733.12

Точка 3	47°13'05.89	39°42'39.43	421341.83	2203731.32
Точка 4	47°13'05.87	39°42'39.33	421341.23	2203729.20
Точка 5	47°13'06.05	39°42'39.25	421346.74	2203727.59
Точка 6	47°13'06.19	39°42'39.93	421350.74	2203742.00
Точка 7	47°13'04.90	39°42'40.55	421310.67	2203754.51
Точка 8	47°13'04.82	39°42'40.15	421308.32	2203745.97
Точка 9	47°13'04.80	39°42'40.16	421307.78	2203746.12
Точка 10	47°13'04.61	39°42'39.22	421302.31	2203726.30
Точка 11	47°13'04.63	39°42'39.21	421302.85	2203726.15
Точка 12	47°13'04.56	39°42'38.87	421300.86	2203718.94

2. Схема границ территории объекта культурного наследия



Условные обозначения:




– объект культурного наследия;



– границы территории объекта культурного наследия;

1 – 12 – характерные точки границ территории объекта культурного наследия.

Председатель комитета
по охране объектов культурного
наследия Ростовской области



И.В. Грунский