



КОМИТЕТ ПО ОХРАНЕ ОБЪЕКТОВ КУЛЬТУРНОГО НАСЛЕДИЯ РОСТОВСКОЙ ОБЛАСТИ

ПОСТАНОВЛЕНИЕ

от 25.10.2018 № 20/01-01/310

г. Ростов-на-Дону

Об утверждении границ территории объекта культурного наследия регионального значения «Синагога солдатская, 1872 г.»

В соответствии со статьей 3¹ Федерального закона от 25.06.2002 № 73-ФЗ «Об объектах культурного наследия (памятниках истории и культуры) народов Российской Федерации», на основании проекта границ территории объекта культурного наследия регионального значения «Синагога солдатская, 1872 г.», постановления Главы Администрации Ростовской области от 09.10.1998 № 411 «О принятии на государственную охрану памятников истории и культуры г. Ростова-на-Дону и мерах по их охране» комитет по охране объектов культурного наследия Ростовской области **п о с т а н о в л я е т**:


1. Утвердить границы территории объекта культурного наследия регионального значения «Синагога солдатская, 1872 г.», расположенного по адресу: Ростовская область, г. Ростов-на-Дону, ул. Тургеневская, 66-68/18, пер. Газетный, литеры А, А1, состоящего на государственной охране в соответствии с постановлением Главы Администрации Ростовской области от 09.10.1998 № 411, согласно приложению.

2. Определить, что деятельность в границах территории объекта культурного наследия, указанного в пункте 1 настоящего постановления, осуществляется в соответствии с требованиями, предусмотренными статьями 5¹, 47³ Федерального закона от 25.06.2002 № 73-ФЗ.

3. Настоящее постановление вступает в силу со дня его официального опубликования.

4. Контроль за выполнением настоящего постановления возложить на заместителя председателя комитета по охране объектов культурного наследия Ростовской области – начальника отдела охраны объектов культурного наследия Коробову И.В.

Председатель комитета
по охране объектов культурного
наследия Ростовской области



И.В. Грунский

Приложение
к постановлению
комитета по охране объектов
культурного наследия
Ростовской области
от 25.10.2018 № 20/01-01/310

ГРАНИЦЫ

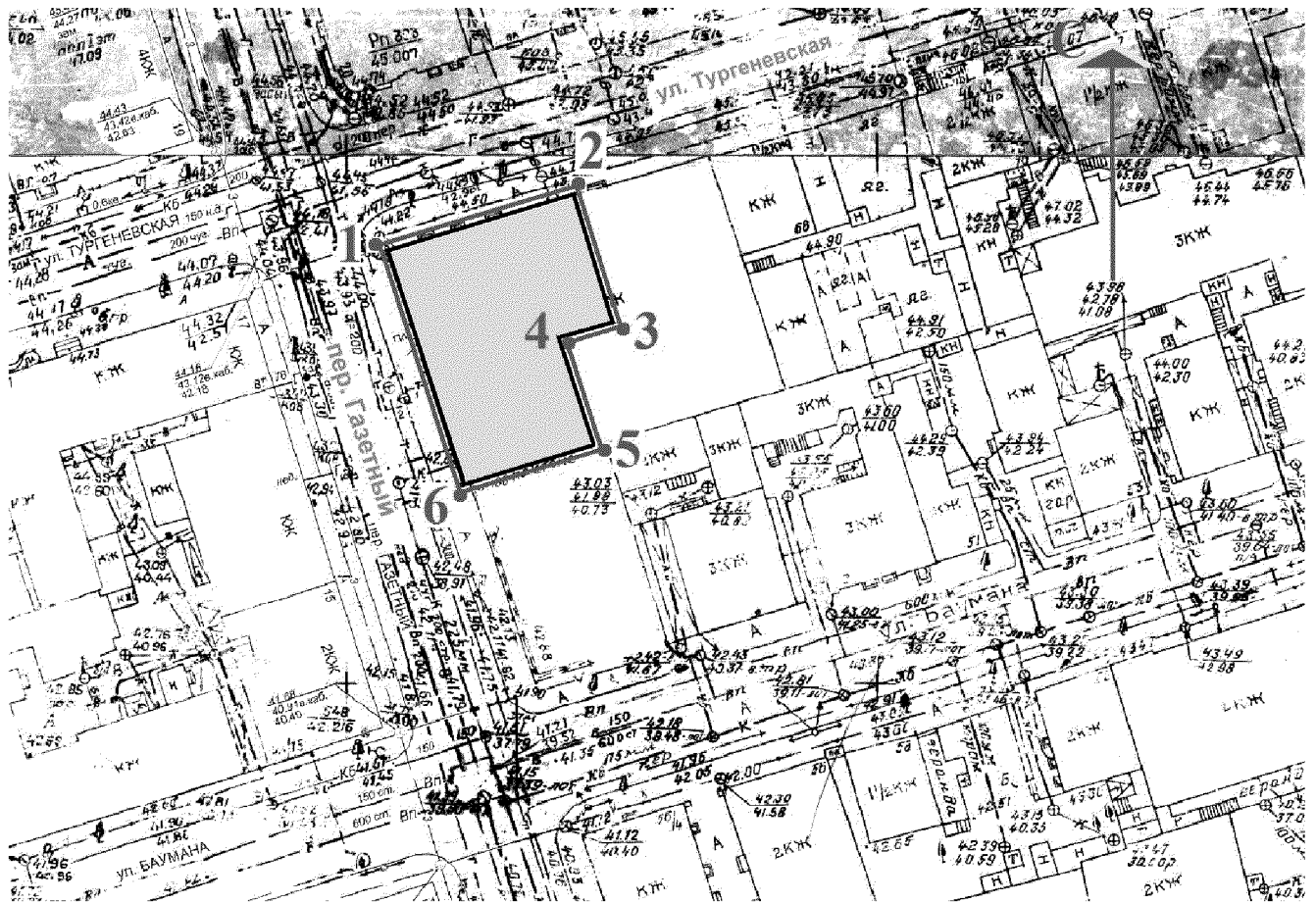
территории объекта культурного наследия регионального значения «Синагога солдатская, 1872 г.», расположенного по адресу: Ростовская область, г. Ростов-на-Дону, ул. Тургеневская, 66-68/18, пер. Газетный, литеры А, А1, состоящего на государственной охране в соответствии с постановлением Главы Администрации Ростовской области от 09.10.1998 № 411 «О принятии на государственную охрану памятников истории и культуры г. Ростова-на-Дону и мерах по их охране»

1. Таблица координат характерных точек границ территории объекта культурного наследия регионального значения «Синагога солдатская, 1872 г.», расположенного по адресу: Ростовская область, г. Ростов-на-Дону, ул. Тургеневская, 66-68/18, пер. Газетный, литеры А, А1, состоящего на государственной охране в соответствии с постановлением Главы Администрации Ростовской области от 09.10.1998 № 411 «О принятии на государственную охрану памятников истории и культуры г. Ростова-на-Дону и мерах по их охране»



Объект культурного наследия регионального значения «Синагога солдатская, 1872 г.» расположен по адресу: Ростовская область, г. Ростов-на-Дону, ул. Тургеневская, 66-68/18, пер. Газетный, литеры А, А1, состоит на государственной охране в соответствии с постановлением Главы Администрации Ростовской области от 09.10.1998 № 411 (далее – объект культурного наследия)

Обозначение (номер) характерной точки	Координаты характерных точек во Всемирной геодезической системе координат (WGS-84)		Координаты характерных точек в местной системе координат (МСК)	
	Северной широты	Восточной долготы	X	Y
Точка 1	47°13'03.13	39°43'04.02	421248.10	2204247.32
Точка 2	47°13'03.31	39°43'04.90	421253.38	2204266.05
Точка 3	47°13'02.84	39°43'05.15	421238.63	2204270.96
Точка 4	47°13'02.78	39°43'04.87	421236.85	2204265.15
Точка 5	47°13'02.56	39°43'04.98	421229.98	2204267.23
Точка 6	47°13'02.41	39°43'04.35	421225.83	2204253.93


2. Схема границ территории объекта культурного наследия



Условные обозначения:

-  – объект культурного наследия;
-  – границы территории объекта культурного наследия;
- 1-6** – характерные точки границ территории объекта культурного наследия.

Председатель комитета
по охране объектов культурного
наследия Ростовской области



И.В. Грунский