



## КОМИТЕТ ПО ОХРАНЕ ОБЪЕКТОВ КУЛЬТУРНОГО НАСЛЕДИЯ РОСТОВСКОЙ ОБЛАСТИ

### ПОСТАНОВЛЕНИЕ

от 24.10.2018 № 20/01-01/301

г. Ростов-на-Дону

#### Об утверждении границ территории выявленного объекта культурного наследия «Квартальный комплекс жилых зданий «Дома специалистов» и «Смычка строителей»

В соответствии со статьей 3<sup>1</sup> Федерального закона от 25.06.2002 № 73-ФЗ «Об объектах культурного наследия (памятниках истории и культуры) народов Российской Федерации», на основании проекта границ территории выявленного объекта культурного наследия «Квартальный комплекс жилых зданий «Дома специалистов» и «Смычка строителей», приказа министерства культуры Ростовской области от 25.05.2007 № 219.1 «Об утверждении списка выявленных объектов культурного наследия, представляющих историко-культурную ценность, расположенных на территории г. Ростова-на-Дону, Новочеркаска, Таганрога» комитет по охране объектов культурного наследия Ростовской области **п о с т а н о в л я е т:**

1. Утвердить границы территории выявленного объекта культурного наследия «Квартальный комплекс жилых зданий «Дома специалистов» и «Смычка строителей», расположенного по адресу: Ростовская область, г. Ростов-на-Дону, пр. Буденновский, 96, ул. Козлова, 69, 71, пер. Соборный, 83, ул. Мечникова, 134-138 (уточненный адрес: Ростовская область, г. Ростов-на-Дону, пр. Буденновский, 96/132/67, ул. Козлова, литер А; ул. Козлова, 69, литер А; ул. Козлова, 71/83, пер. Соборный, литер В; ул. Мечникова, 134, литер А; ул. Мечникова, 136, литер Б; ул. Мечникова, 138/85, пер. Соборный, литер Б), состоящего на государственной охране в соответствии с приказом министерства культуры Ростовской области от 25.05.2007 № 219.1, согласно приложению.

2. Определить, что деятельность в границах территории объекта культурного наследия, указанного в пункте 1 настоящего постановления, осуществляется в соответствии с требованиями, предусмотренными статьями 5<sup>1</sup>, 47<sup>3</sup> Федерального закона от 25.06.2002 № 73-ФЗ.

3. Настоящее постановление вступает в силу со дня его официального опубликования.

4. Контроль за выполнением настоящего постановления возложить на заместителя председателя комитета по охране объектов культурного наследия Ростовской области – начальника отдела охраны объектов культурного наследия Коробову И.В.

Председатель комитета  
по охране объектов культурного  
наследия Ростовской области



И.В. Грунский

Приложение  
к постановлению  
комитета по охране объектов  
культурного наследия  
Ростовской области  
от 24.10.2018 № 20/01-01/301

ГРАНИЦЫ

территории выявленного объекта культурного наследия  
«Квартальный комплекс жилых зданий «Дома специалистов» и «Смычка строителей»,  
расположенного по адресу: Ростовская область, г. Ростов-на-Дону,  
пр. Буденновский, 96, ул. Козлова, 69, 71, пер. Соборный, 83,  
ул. Мечникова, 134-138 (уточненный адрес: Ростовская область, г. Ростов-на-Дону,  
пр. Буденновский, 96/132/67, ул. Козлова, литер А; ул. Козлова, 69, литер А;  
ул. Козлова, 71/83, пер. Соборный, литер В; ул. Мечникова, 134, литер А;  
ул. Мечникова, 136, литер Б; ул. Мечникова, 138/85, пер. Соборный, литер Б),  
состоящего на государственной охране в соответствии с приказом  
министерства культуры Ростовской области от 25.05.2007 № 219.1 «Об утверждении  
списка выявленных объектов культурного наследия, представляющих историко-  
культурную ценность, расположенных на территории г. Ростова-на-Дону,  
Новочеркасска, Таганрога»

1. Таблица координат характерных точек границ территории  
выявленного объекта культурного наследия «Квартальный комплекс жилых зданий  
«Дома специалистов» и «Смычка строителей», расположенного по адресу:  
Ростовская область, г. Ростов-на-Дону, пр. Буденновский, 96, ул. Козлова, 69, 71,  
пер. Соборный, 83, ул. Мечникова, 134-138 (уточненный адрес: Ростовская область,  
г. Ростов-на-Дону, пр. Буденновский, 96/132/67, ул. Козлова, литер А; ул. Козлова, 69,  
литер А; ул. Козлова, 71/83, пер. Соборный, литер В; ул. Мечникова, 134, литер А;  
ул. Мечникова, 136, литер Б; ул. Мечникова, 138/85, пер. Соборный, литер Б),  
состоящего на государственной охране в соответствии с приказом  
министерства культуры Ростовской области от 25.05.2007 № 219.1 «Об утверждении  
списка выявленных объектов культурного наследия, представляющих историко-  
культурную ценность, расположенных на территории г. Ростова-на-Дону,  
Новочеркасска, Таганрога»

Выявленный объект культурного наследия «Квартальный комплекс жилых  
зданий «Дома специалистов» и «Смычка строителей», расположен по адресу:  
Ростовская область, г. Ростов-на-Дону, пр. Буденновский, 96, ул. Козлова, 69, 71,  
пер. Соборный, 83, ул. Мечникова, 134-138 (уточненный адрес: Ростовская область,  
г. Ростов-на-Дону, пр. Буденновский, 96/132/67, ул. Козлова, литер А; ул. Козлова, 69,  
литер А; ул. Козлова, 71/83, пер. Соборный, литер В; ул. Мечникова, 134, литер А;  
ул. Мечникова, 136, литер Б; ул. Мечникова, 138/85, пер. Соборный, литер Б), состоит  
на государственной охране в соответствии с приказом министерства культуры  
Ростовской области от 25.05.2007 № 219.1 (далее – объект культурного наследия).

Участок № 1

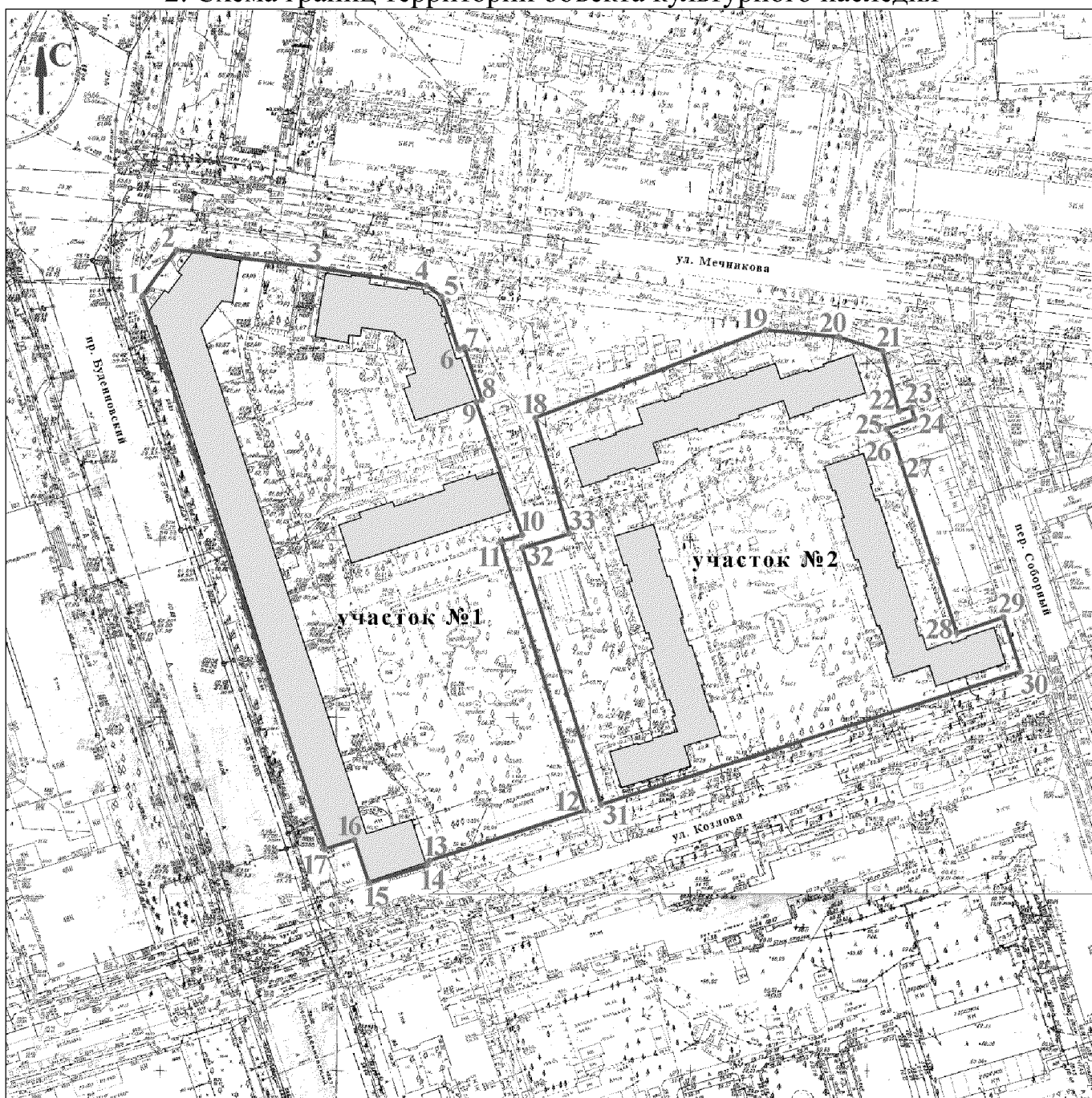
Обозначение (номер) характерной точки	Координаты характерных точек во Всемирной геодезической системе координат (WGS-84)		Координаты характерных точек в местной системе координат (МСК)	
	Северной широты	Восточной долготы	X	Y
Точка 1	47°14'14.08	39°42'00.34	423461.04	2202943.54
Точка 2	47°14'14.49	39°42'00.83	423473.52	2202954.07
Точка 3	47°14'14.32	39°42'02.71	423467.44	2202993.61
Точка 4	47°14'14.17	39°42'04.17	423462.36	2203024.17
Точка 5	47°14'14.08	39°42'04.41	423459.63	2203029.13
Точка 6	47°14'13.54	39°42'04.63	423442.95	2203033.55
Точка 7	47°14'13.55	39°42'04.69	423443.12	2203034.76
Точка 8	47°14'13.06	39°42'04.91	423427.97	2203039.15
Точка 9	47°14'13.05	39°42'04.87	423427.71	2203038.26
Точка 10	47°14'11.85	39°42'05.46	423390.33	2203050.10
Точка 11	47°14'11.79	39°42'05.17	423388.61	2203044.02
Точка 12	47°14'09.31	39°42'06.27	423311.61	2203065.89
Точка 13	47°14'08.86	39°42'04.15	423298.36	2203021.14
Точка 14	47°14'08.84	39°42'04.15	423297.80	2203021.07
Точка 15	47°14'08.66	39°42'03.33	423292.66	2203003.70
Точка 16	47°14'09.03	39°42'03.14	423304.00	2202999.87
Точка 17	47°14'08.95	39°42'02.74	423301.79	2202991.49

Участок № 2



Обозначение (номер) характерной точки	Координаты характерных точек во Всемирной геодезической системе координат (WGS-84)		Координаты характерных точек в местной системе координат (МСК)	
	Северной широты	Восточной долготы	X	Y
Точка 18	47°14'12.95	39°42'05.63	423424.13	2203054.15
Точка 19	47°14'13.71	39°42'08.71	423446.69	2203119.44
Точка 20	47°14'13.62	39°42'09.74	423443.54	2203140.94

Точка 21	47°14'13.49	39°42'10.35	423439.15	2203153.75
Точка 22	47°14'12.94	39°42'10.56	423422.14	2203158.02
Точка 23	47°14'12.97	39°42'10.67	423423.01	2203160.36
Точка 24	47°14'12.89	39°42'10.72	423420.72	2203161.21
Точка 25	47°14'12.80	39°42'10.38	423417.98	2203154.09
Точка 26	47°14'12.68	39°42'10.47	423414.32	2203155.94
Точка 27	47°14'12.48	39°42'10.58	423407.91	2203158.11
Точка 28	47°14'10.97	39°42'11.31	423361.22	2203172.62
Точка 29	47°14'11.09	39°42'11.86	423364.78	2203184.40
Точка 30	47°14'10.58	39°42'12.11	423348.76	2203189.25
Точка 31	47°14'09.37	39°42'06.47	423313.35	2203070.14
Точка 32	47°14'11.74	39°42'05.42	423386.82	2203049.15
Точка 33	47°14'11.88	39°42'06.10	423390.93	2203063.53


## 2. Схема границ территории объекта культурного наследия



Условные обозначения:

-  – объект культурного наследия;
-  – границы территории объекта культурного наследия;
- 1 – 33** – характерные точки границ территории объекта культурного наследия.

Председатель комитета  
по охране объектов культурного  
наследия Ростовской области



И.В. Грунский