



КОМИТЕТ ПО ОХРАНЕ ОБЪЕКТОВ КУЛЬТУРНОГО НАСЛЕДИЯ РОСТОВСКОЙ ОБЛАСТИ

ПОСТАНОВЛЕНИЕ

от 24.10.2018 № 20/01-01/299

г. Ростов-на-Дону

Об утверждении границ территории объекта культурного наследия регионального значения «Дом И.Ф. Чепрасова, кон. XIX в.»

В соответствии со статьей 3¹ Федерального закона от 25.06.2002 № 73-ФЗ «Об объектах культурного наследия (памятниках истории и культуры) народов Российской Федерации», на основании проекта границ территории объекта культурного наследия регионального значения «Дом И.Ф. Чепрасова, кон. XIX в.», постановления Главы Администрации Ростовской области от 09.10.1998 № 411 «О принятии на государственную охрану памятников истории и культуры г. Ростова-на-Дону и мерах по их охране» комитет по охране объектов культурного наследия Ростовской области **п о с т а н о в л я е т**:


1. Утвердить границы территории объекта культурного наследия регионального значения «Дом И.Ф. Чепрасова, кон. XIX в.», расположенного по адресу: Ростовская область, г. Ростов-на-Дону, ул. 1-я Майская, 32/13, ул. 10-я Линия, литер А, состоящего на государственной охране в соответствии с постановлением Главы Администрации Ростовской области от 09.10.1998 № 411, согласно приложению.

2. Определить, что деятельность в границах территории объекта культурного наследия, указанного в пункте 1 настоящего постановления, осуществляется в соответствии с требованиями, предусмотренными статьями 5¹, 47³ Федерального закона от 25.06.2002 № 73-ФЗ.

3. Настоящее постановление вступает в силу со дня его официального опубликования.

4. Контроль за выполнением настоящего постановления возложить на заместителя председателя комитета по охране объектов культурного наследия Ростовской области – начальника отдела охраны объектов культурного наследия Коровову И.В.

Председатель комитета
по охране объектов культурного
наследия Ростовской области



И.В. Грунский

Приложение
к постановлению
комитета по охране объектов
культурного наследия
Ростовской области
от 24.10.2018 № 20/01-01/299

ГРАНИЦЫ

территории объекта культурного наследия регионального значения
«Дом И.Ф. Чепрасова, кон. XIX в.», расположенного по адресу: Ростовская область,
г. Ростов-на-Дону, ул. 1-я Майская, 32/13, ул. 10-я Линия, литер А, состоящего на
государственной охране в соответствии с постановлением Главы Администрации
Ростовской области от 09.10.1998 № 411 «О принятии на государственную охрану
памятников истории и культуры г. Ростова-на-Дону и мерах по их охране»

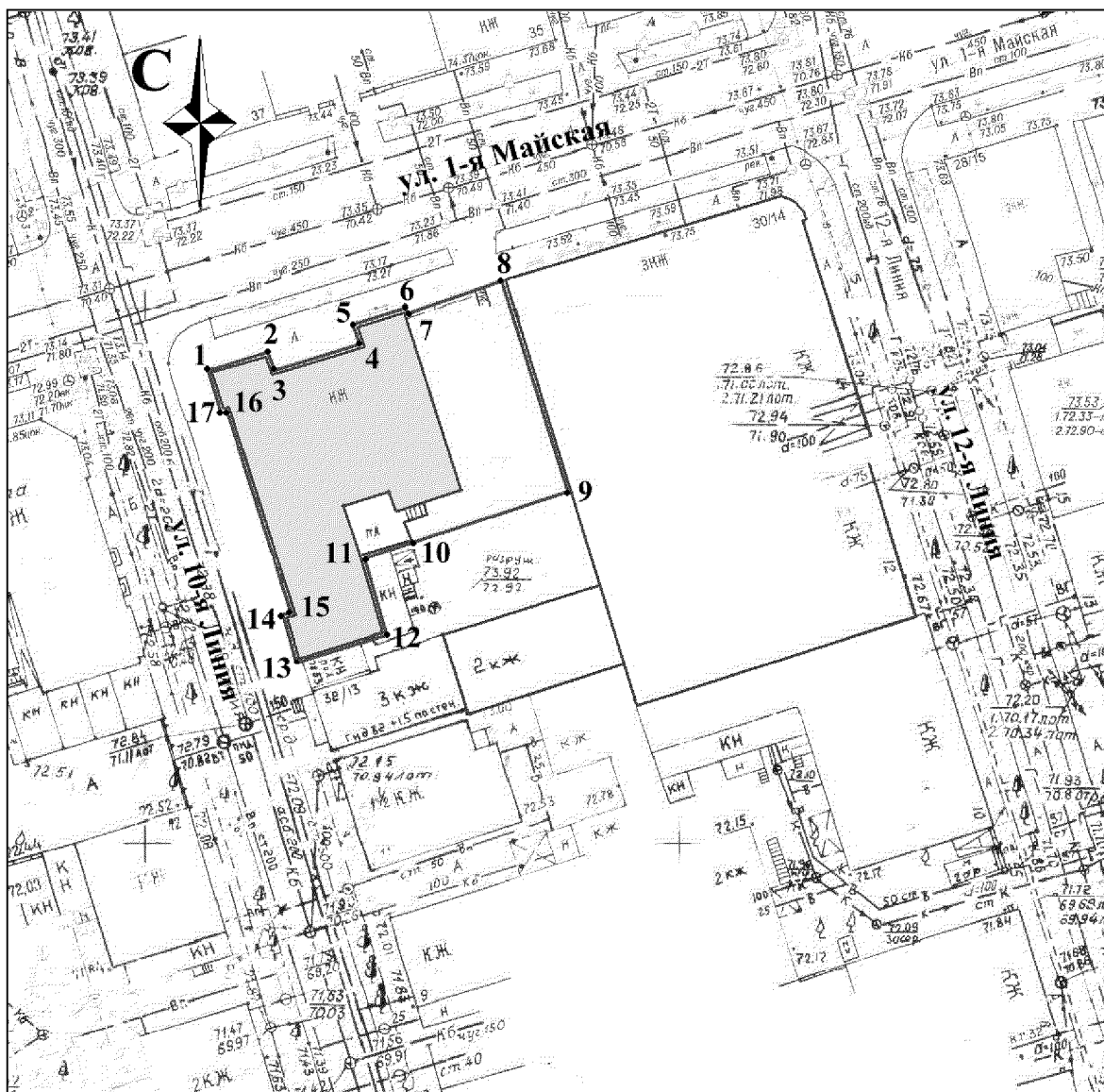
1. Таблица координат характерных точек границ территории
объекта культурного наследия регионального значения «Дом И.Ф. Чепрасова,
кон. XIX в.», расположенного по адресу: Ростовская область, г. Ростов-на-Дону,
ул. 1-я Майская, 32/13, ул. 10-я Линия, литер А, состоящего на государственной
охране в соответствии с постановлением Главы Администрации Ростовской области
от 09.10.1998 № 411 «О принятии на государственную охрану памятников истории и
культуры г. Ростова-на-Дону и мерах по их охране»

Объект культурного наследия регионального значения «Дом И.Ф. Чепрасова,
кон. XIX в.», расположен по адресу: Ростовская область, г. Ростов-на-Дону,
ул. 1-я Майская, 32/13, ул. 10-я Линия, литер А, состоит на государственной охране в
соответствии с постановлением Главы Администрации Ростовской области от
09.10.1998 № 411 (далее – объект культурного наследия).



Обозначение (номер) характерной точки	Координаты характерных точек во Всемирной геодезической системе координат (WGS-84)		Координаты характерных точек в местной системе координат (МСК)	
	Северной широты	Восточной долготы	X	Y
Точка 1	47°13'50.96	39°45'17.88	422680.22	2207087.15
Точка 2	47°13'51.00	39°45'18.09	422681.39	2207091.49
Точка 3	47°13'50.94	39°45'18.12	422679.33	2207092.10
Точка 4	47°13'51.02	39°45'18.55	422681.72	2207101.13
Точка 5	47°13'51.09	39°45'18.52	422683.81	2207100.55
Точка 6	47°13'51.13	39°45'18.72	422684.99	2207104.88
Точка 7	47°13'51.12	39°45'18.72	422684.71	2207104.92
Точка 8	47°13'51.21	39°45'19.18	422687.44	2207114.54

Точка 9	47°13'50.63	39°45'19.43	422669.46	2207119.55
Точка 10	47°13'50.50	39°45'18.76	422665.68	2207105.48
Точка 11	47°13'50.45	39°45'18.52	422664.28	2207100.30
Точка 12	47°13'50.19	39°45'18.64	422655.97	2207102.80
Точка 13	47°13'50.10	39°45'18.25	422653.38	2207094.53
Точка 14	47°13'50.24	39°45'18.19	422657.71	2207093.34
Точка 15	47°13'50.24	39°45'18.21	422657.81	2207093.68
Точка 16	47°13'50.83	39°45'17.96	422676.00	2207088.68
Точка 17	47°13'50.82	39°45'17.94	422675.91	2207088.35

2. Схема границ территории объекта культурного наследия



Условные обозначения:

-  – объект культурного наследия;
-  – границы территории объекта культурного наследия;
- 1 – 17 – характерные точки границ территории объекта культурного наследия.

Председатель комитета
по охране объектов культурного
наследия Ростовской области



И.В. Грунский