



## **КОМИТЕТ ПО ОХРАНЕ ОБЪЕКТОВ КУЛЬТУРНОГО НАСЛЕДИЯ РОСТОВСКОЙ ОБЛАСТИ**

### **ПОСТАНОВЛЕНИЕ**

от 24.10.2018 № 20/01-01/303

г. Ростов-на-Дону

#### **Об утверждении границ территории выявленного объекта культурного наследия «Дом Советов», И.А. Голосов, 1930; реконструкция – В.И. Григор, В.И. Симонович, кон. 1950-х – начало 1960-х гг.» (уточненное наименование: «Дом Советов, 1930 – 1968 гг.»)**

В соответствии со статьей 3<sup>1</sup> Федерального закона от 25.06.2002 № 73-ФЗ «Об объектах культурного наследия (памятниках истории и культуры) народов Российской Федерации», на основании проекта границ территории выявленного объекта культурного наследия «Дом Советов», И.А. Голосов, 1930; реконструкция – В.И. Григор, В.И. Симонович, кон. 1950-х – начало 1960-х гг.» (уточненное наименование: «Дом Советов, 1930 – 1968 гг.»), приказа государственного учреждения «Областная инспекция по охране и эксплуатации памятников истории и культуры» от 29.12.2004 № 191 «Об утверждении списка выявленных объектов культурного наследия» комитет по охране объектов культурного наследия Ростовской области (в редакции приказа министерства культуры Ростовской области от 15.08.2008 № 317.1 «О включении в список выявленных объектов культурного наследия объекта «Александровский сад» в г. Новочеркасске, представляющего историко-культурную значимость, об исключении из списка выявленных объектов культурного наследия здания, расположенного в г. Ростове-на-Дону, 1-я Майская, 23/14-я линия, 9; об уточнении границ выявленного объекта культурного наследия «Дом советов») **п о с т а н о в л я е т:**


1. Утвердить границы территории выявленного объекта культурного наследия «Дом Советов», И.А. Голосов, 1930; реконструкция – В.И. Григор, В.И. Симонович, кон. 1950-х – начало 1960-х гг.» (уточненное наименование: «Дом Советов, 1930 – 1968 гг.»), расположенного по адресу: Ростовская область, г. Ростов-на-Дону, комплекс корпусов на территории, ограниченной улицами Социалистическая и Станиславского, проспектами Ворошиловский и Соколова (уточненный адрес: Ростовская область, г. Ростов-на-Дону, ул. Социалистическая, 110-112/12а, пр. Ворошиловский/пр. Соколова, 15, литеры А, А1, А2, А3, А4, А5, а6; пр. Ворошиловский, 12/85-87, ул. Станиславского/пр. Соколова, 13, литеры А, А1, А2, А3, А4, А5, А6), состоящего на государственной охране в соответствии с приказом государственного учреждения «Областная инспекция по охране и эксплуатации памятников истории и культуры» от 29.12.2004 № 191, согласно приложению.

2. Определить, что деятельность в границах территории объекта культурного наследия, указанного в пункте 1 настоящего постановления, осуществляется в соответствии с требованиями, предусмотренными статьями 5<sup>1</sup>, 47<sup>3</sup> Федерального закона от 25.06.2002 № 73-ФЗ.

3. Настоящее постановление вступает в силу со дня его официального опубликования.

4. Контроль за выполнением настоящего постановления возложить на заместителя председателя комитета по охране объектов культурного наследия Ростовской области – начальника отдела охраны объектов культурного наследия Коробову И.В.

Председатель комитета  
по охране объектов культурного  
наследия Ростовской области



И.В. Грунский

Приложение  
к постановлению  
комитета по охране объектов  
культурного наследия  
Ростовской области  
от 24.10.2018 № 20/01-01/303

**ГРАНИЦЫ**

территории выявленного объекта культурного наследия «Дом Советов», И.А. Голосов, 1930; реконструкция – В.И. Григор, В.И. Симонович, кон. 1950-х – начало 1960-х гг.» (уточненное наименование: «Дом Советов, 1930 – 1968 гг.»), расположенного по адресу: Ростовская область, г. Ростов-на-Дону, комплекс корпусов на территории, ограниченной улицами Социалистическая и Станиславского, проспектами Ворошиловский и Соколова (уточненный адрес: Ростовская область, г. Ростов-на-Дону, ул. Социалистическая, 110-112/12а, пр. Ворошиловский/пр. Соколова, 15, литеры А, А1, А2, А3, А4, А5, а6; пр. Ворошиловский, 12/85-87, ул. Станиславского/пр. Соколова, 13, литеры А, А1, А2, А3, А4, А5, А6), состоящего на государственной охране в соответствии с приказом государственного учреждения «Областная инспекция по охране и эксплуатации памятников истории и культуры» от 29.12.2004 № 191 «Об утверждении списка выявленных объектов культурного наследия» (в редакции приказа министерства культуры Ростовской области от 15.08.2008 № 317.1 «О включении в список выявленных объектов культурного наследия объекта «Александровский сад» в г. Новочеркасске, представляющего историко-культурную значимость, об исключении из списка выявленных объектов культурного наследия здания, расположенного в г. Ростове-на-Дону, 1-я Майская, 23/14-я линия, 9; об уточнении границ выявленного объекта культурного наследия «Дом советов»)

1. Таблица координат характерных точек границ территории выявленного объекта культурного наследия «Дом Советов», И.А. Голосов, 1930; реконструкция – В.И. Григор, В.И. Симонович, кон. 1950-х – начало 1960-х гг.» (уточненное наименование: «Дом Советов, 1930 – 1968 гг.»), расположенного по адресу: Ростовская область, г. Ростов-на-Дону, комплекс корпусов на территории, ограниченной улицами Социалистическая и Станиславского, проспектами Ворошиловский и Соколова (уточненный адрес: Ростовская область, г. Ростов-на-Дону, ул. Социалистическая, 110-112/12а, пр. Ворошиловский/пр. Соколова, 15, литеры А, А1, А2, А3, А4, А5, а6; пр. Ворошиловский, 12/85-87, ул. Станиславского/пр. Соколова, 13, литеры А, А1, А2, А3, А4, А5, А6), состоящего на государственной охране в соответствии с приказом государственного учреждения «Областная инспекция по охране и эксплуатации памятников истории и культуры» от 29.12.2004 № 191 «Об утверждении списка выявленных объектов культурного наследия» (в редакции приказа министерства культуры Ростовской области от 15.08.2008 № 317.1 «О включении в список выявленных объектов культурного наследия объекта «Александровский сад» в г. Новочеркасске, представляющего историко-культурную значимость, об исключении из списка выявленных объектов культурного наследия здания, расположенного в г. Ростове-на-Дону, 1-я Майская, 23/14-я линия, 9; об уточнении границ выявленного объекта культурного наследия «Дом советов»)



Выявленный объект культурного наследия «Дом Советов», И.А. Голосов, 1930; реконструкция – В.И. Григор, В.И. Симонович, кон. 1950-х – начало 1960-х гг.» (уточненное наименование: «Дом Советов, 1930 – 1968 гг.»), расположен по адресу: Ростовская область, г. Ростов-на-Дону, комплекс корпусов на территории, ограниченной улицами Социалистическая и Станиславского, проспектами Ворошиловский и Соколова (уточненный адрес: Ростовская область, г. Ростов-на-Дону, ул. Социалистическая, 110-112/12а, пр. Ворошиловский/пр. Соколова, 15, литеры А, А1, А2, А3, А4, А5, а6; пр. Ворошиловский, 12/85-87, ул. Станиславского/пр. Соколова, 13, литеры А, А1, А2, А3, А4, А5, А6), состоит на государственной охране в соответствии с приказом государственного учреждения «Областная инспекция по охране и эксплуатации памятников истории и культуры» от 29.12.2004 № 191 (далее – объект культурного наследия).

Обозначение (номер) характерной точки	Координаты характерных точек во Всемирной геодезической системе координат (WGS-84)		Координаты характерных точек в местной системе координат (МСК)	
	Северной широты	Восточной долготы	X	Y
Точка 1	47°13'16.52	39°43'09.71	421659.67	2204373.73
Точка 2	47°13'18.37	39°43'18.33	421713.69	2204556.02
Точка 3	47°13'16.70	39°43'18.99	421661.97	2204569.07
Точка 4	47°13'16.41	39°43'19.10	421653.10	2204571.31
Точка 5	47°13'16.33	39°43'19.15	421650.39	2204572.20
Точка 6	47°13'14.08	39°43'20.11	421580.88	2204591.40
Точка 7	47°13'11.49	39°43'21.24	421500.27	2204613.81
Точка 8	47°13'09.78	39°43'12.71	421450.37	2204433.62
Точка 9	47°13'12.38	39°43'11.58	421531.13	2204411.10
Точка 10	47°13'14.22	39°43'10.78	421588.37	2204395.12
Точка 11	47°13'14.54	39°43'10.64	421598.29	2204392.35
Точка 12	47°13'14.70	39°43'10.57	421603.11	2204391.02
Точка 13	47°13'14.99	39°43'10.44	421611.97	2204388.38

## 2. Схема границ территории объекта культурного наследия



Условные обозначения:

-  – объект культурного наследия;
-  – границы территории объекта культурного наследия;
- 1 – 13** – характерные точки границ территории объекта культурного наследия.

Председатель комитета  
по охране объектов культурного  
наследия Ростовской области



И.В. Грунский