



## КОМИТЕТ ПО ОХРАНЕ ОБЪЕКТОВ КУЛЬТУРНОГО НАСЛЕДИЯ РОСТОВСКОЙ ОБЛАСТИ

### ПОСТАНОВЛЕНИЕ

от 24.10.2018 № 20/01-01/304

г. Ростов-на-Дону

#### Об утверждении границ территории выявленного объекта культурного наследия «Архитектурно-скульптурный комплекс «Львы» с фонтаном, 1917 г., восст. 1949 г., ск. Я.З. Вейде и арх. А. Дитрих»

В соответствии со статьей 3<sup>1</sup> Федерального закона от 25.06.2002 № 73-ФЗ «Об объектах культурного наследия (памятниках истории и культуры) народов Российской Федерации», на основании проекта границ территории выявленного объекта культурного наследия «Архитектурно-скульптурный комплекс «Львы» с фонтаном, 1917 г., восст. 1949 г., ск. Я.З. Вейде и арх. А. Дитрих», приказа государственного учреждения «Областная инспекция по охране и эксплуатации памятников истории и культуры» от 29.12.2004 № 191 «Об утверждении списка выявленных объектов культурного наследия» комитет по охране объектов культурного наследия Ростовской области **п о с т а н о в л я е т**:


1. Утвердить границы территории выявленного объекта культурного наследия «Архитектурно-скульптурный комплекс «Львы» с фонтаном, 1917 г., восст. 1949 г., ск. Я.З. Вейде и арх. А. Дитрих», расположенного по адресу: Ростовская область, г. Ростов-на-Дону, восточная часть пл. Советов, пр. Соколова (уточненный адрес: Ростовская область, г. Ростов-на-Дону, пр. Соколова, 15а), состоящего на государственной охране в соответствии с приказом государственного учреждения «Областная инспекция по охране и эксплуатации памятников истории и культуры» от 29.12.2004 № 191, согласно приложению.

2. Определить, что деятельность в границах территории объекта культурного наследия, указанного в пункте 1 настоящего постановления, осуществляется в соответствии с требованиями, предусмотренными статьями 5<sup>1</sup>, 47<sup>3</sup> Федерального закона от 25.06.2002 № 73-ФЗ.

3. Настоящее постановление вступает в силу со дня его официального опубликования.

4. Контроль за выполнением настоящего постановления возложить на заместителя председателя комитета по охране объектов культурного наследия Ростовской области – начальника отдела охраны объектов культурного наследия Коровову И.В.

Председатель комитета  
по охране объектов культурного  
наследия Ростовской области



И.В. Грунский

Приложение  
к постановлению  
комитета по охране объектов  
культурного наследия  
Ростовской области  
от 24.10.2018 № 20/01-01/304

**ГРАНИЦЫ**

территории выявленного объекта культурного наследия  
«Архитектурно-скульптурный комплекс «Львы» с фонтаном, 1917 г.,  
восст. 1949 г., ск. Я.З. Вейде и арх. А. Дитрих», расположенного по адресу:  
Ростовская область, г. Ростов-на-Дону, восточная часть пл. Советов, пр. Соколова  
(уточненный адрес: Ростовская область, г. Ростов-на-Дону, пр. Соколова, 15а),  
состоящего на государственной охране в соответствии с приказом государственного  
учреждения «Областная инспекция по охране и эксплуатации памятников истории и  
культуры» от 29.12.2004 № 191 «Об утверждении списка выявленных объектов  
культурного наследия»

1. Таблица координат характерных точек границ территории  
выявленного объекта культурного наследия

«Архитектурно-скульптурный комплекс «Львы» с фонтаном, 1917 г.,  
восст. 1949 г., ск. Я.З. Вейде и арх. А. Дитрих», расположенного по адресу:  
Ростовская область, г. Ростов-на-Дону, восточная часть пл. Советов, пр. Соколова  
(уточненный адрес: Ростовская область, г. Ростов-на-Дону, пр. Соколова, 15а),  
состоящего на государственной охране в соответствии с приказом государственного  
учреждения «Областная инспекция по охране и эксплуатации памятников истории и  
культуры» от 29.12.2004 № 191 «Об утверждении списка выявленных объектов  
культурного наследия»



Выявленный объект культурного наследия «Архитектурно-скульптурный комплекс «Львы» с фонтаном, 1917 г., восст. 1949 г., ск. Я.З. Вейде и арх. А. Дитрих», расположен по адресу: Ростовская область, г. Ростов-на-Дону, восточная часть пл. Советов, пр. Соколова (уточненный адрес: Ростовская область, г. Ростов-на-Дону, пр. Соколова, 15а), состоит на государственной охране в соответствии с приказом государственного учреждения «Областная инспекция по охране и эксплуатации памятников истории и культуры» от 29.12.2004 № 191 (далее – объект культурного наследия).

Обозначение (номер) характерной точки	Координаты характерных точек во Всемирной геодезической системе координат (WGS-84)		Координаты характерных точек в местной системе координат (МСК)	
	Северной широты	Восточной долготы	X	Y
Точка 1	47°13'21.84	39°43'17.04	421821.30	2204530.73
Точка 2	47°13'19.58	39°43'18.00	421751.16	2204549.74
Точка 3	47°13'19.31	39°43'16.69	421743.54	2204522.06
Точка 4	47°13'21.34	39°43'15.83	421806.38	2204504.85
Точка 5	47°13'21.66	39°43'16.13	421816.09	2204511.48


## 2. Схема границ территории объекта культурного наследия



Условные обозначения:

-  – объект культурного наследия;
-  – границы территории объекта культурного наследия;
- 1 – 5** – характерные точки границ территории объекта культурного наследия.

Председатель комитета  
по охране объектов культурного  
наследия Ростовской области



И.В. Грунский