



КОМИТЕТ ПО ОХРАНЕ ОБЪЕКТОВ КУЛЬТУРНОГО НАСЛЕДИЯ РОСТОВСКОЙ ОБЛАСТИ

ПОСТАНОВЛЕНИЕ

от 24.10.2018 № 20/01-01/305

г. Ростов-на-Дону

Об утверждении границ территории выявленного объекта культурного наследия «Доходный дом В.С. Кушнарёва (женское ремесленное училище), 1910 г. (2 корпуса)» (уточненное наименование «Домовладение В.С. Кушнарёва)»

В соответствии со статьей 3¹ Федерального закона от 25.06.2002 № 73-ФЗ «Об объектах культурного наследия (памятниках истории и культуры) народов Российской Федерации», на основании проекта границ территории выявленного объекта культурного наследия «Доходный дом В.С. Кушнарёва (женское ремесленное училище), 1910 г. (2 корпуса)» (уточненное наименование «Домовладение В.С. Кушнарёва»), приказа государственного учреждения «Областная инспекция по охране и эксплуатации памятников истории и культуры» от 29.12.2004 № 191 «Об утверждении списка выявленных объектов культурного наследия» комитет по охране объектов культурного наследия Ростовской области **п о с т а н о в л я е т :**


1. Утвердить границы территории выявленного объекта культурного наследия «Доходный дом В.С. Кушнарёва (женское ремесленное училище), 1910 г. (2 корпуса)» (уточненное наименование «Домовладение В.С. Кушнарёва»), расположенного по адресу: Ростовская область, г. Ростов-на-Дону, ул. Социалистическая, 114, 116/22, пр. Соколова (уточненный адрес: Ростовская область, г. Ростов-на-Дону, ул. Социалистическая, 114-116/22, пр. Соколова, литеры А, Б), состоящего на государственной охране в соответствии с приказом государственного учреждения «Областная инспекция по охране и эксплуатации памятников истории и культуры» от 29.12.2004 № 191, согласно приложению.

2. Определить, что деятельность в границах территории объекта культурного наследия, указанного в пункте 1 настоящего постановления, осуществляется в соответствии с требованиями, предусмотренными статьями 5¹, 47³ Федерального закона от 25.06.2002 № 73-ФЗ.

3. Настоящее постановление вступает в силу со дня его официального опубликования.

4. Контроль за выполнением настоящего постановления возложить на заместителя председателя комитета по охране объектов культурного наследия Ростовской области – начальника отдела охраны объектов культурного наследия Коробову И.В.

Председатель комитета
по охране объектов культурного
наследия Ростовской области



И.В. Грунский

Приложение
к постановлению
комитета по охране объектов
культурного наследия
Ростовской области
от 24.10.2018 № 20/01-01/305

ГРАНИЦЫ

территории выявленного объекта культурного наследия
«Доходный дом В.С. Кушнарёва (женское ремесленное училище), 1910 г.
(2 корпуса)» (уточненное наименование «Домовладение В.С. Кушнарёва)»,
расположенного по адресу: Ростовская область, г. Ростов-на-Дону,
ул. Социалистическая, 114, 116/22, пр. Соколова (уточненный адрес: Ростовская
область, г. Ростов-на-Дону, ул. Социалистическая, 114-116/22, пр. Соколова,
литеры А, Б), состоящего на государственной охране в соответствии с приказом
государственного учреждения «Областная инспекция по охране и эксплуатации
памятников истории и культуры» от 29.12.2004 № 191 «Об утверждении списка
выявленных объектов культурного наследия»

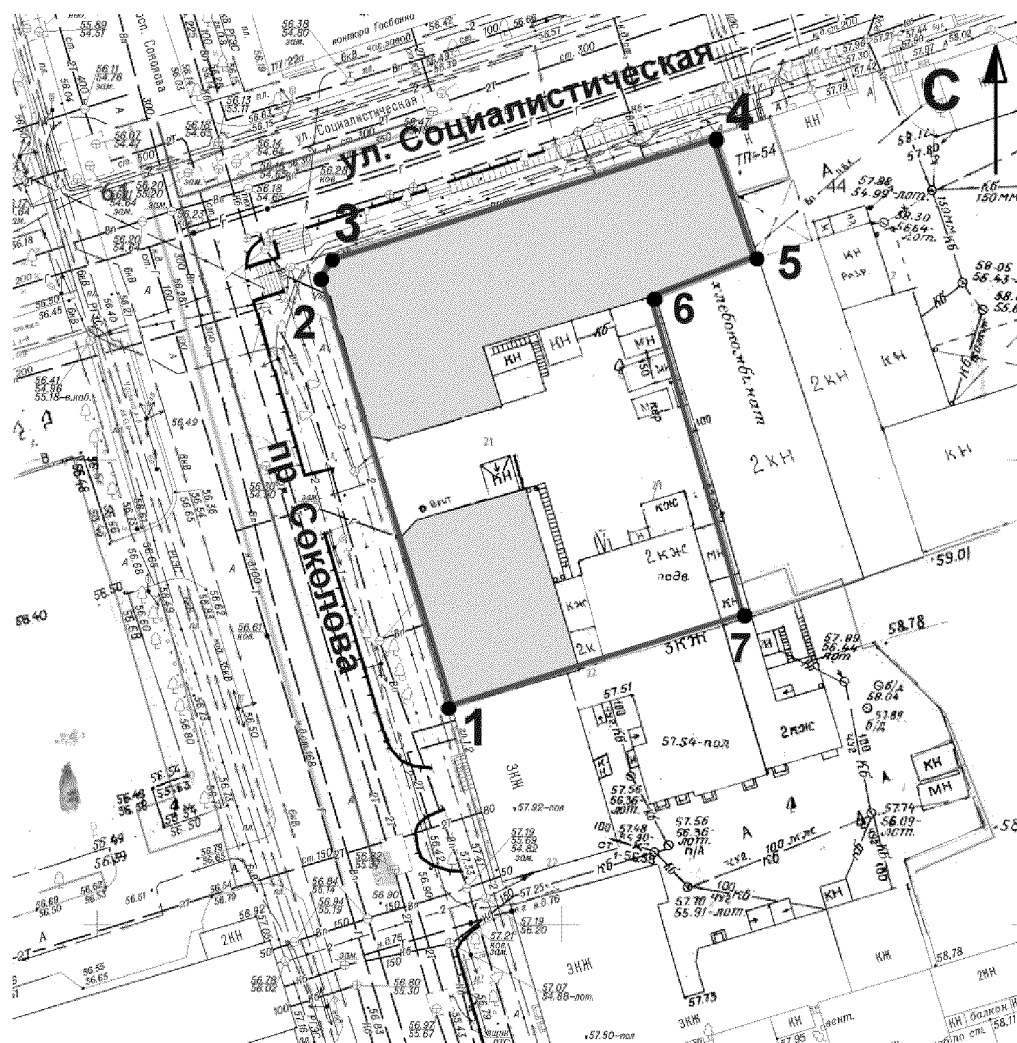
1. Таблица координат характерных точек границ территории
выявленного объекта культурного наследия «Доходный дом
В.С. Кушнарёва (женское ремесленное училище), 1910 г. (2 корпуса)» (уточненное
наименование «Домовладение В.С. Кушнарёва)», расположенного по адресу:
Ростовская область, г. Ростов-на-Дону, ул. Социалистическая, 114, 116/22,
пр. Соколова (уточненный адрес: Ростовская область, г. Ростов-на-Дону,
ул. Социалистическая, 114-116/22, пр. Соколова, литеры А, Б), состоящего на
государственной охране в соответствии с приказом государственного учреждения
«Областная инспекция по охране и эксплуатации памятников истории и культуры»
от 29.12.2004 № 191 «Об утверждении списка выявленных объектов
культурного наследия»

Выявленный объект культурного наследия «Доходный дом В.С. Кушнарёва (женское ремесленное училище), 1910 г. (2 корпуса)» (уточненное наименование «Домовладение В.С. Кушнарёва)» расположен по адресу: Ростовская область, г. Ростов-на-Дону, ул. Социалистическая, 114, 116/22, пр. Соколова (уточненный адрес: Ростовская область, г. Ростов-на-Дону, ул. Социалистическая, 114-116/22, пр. Соколова, литеры А, Б), состоит на государственной охране в соответствии с приказом государственного учреждения «Областная инспекция по охране и эксплуатации памятников истории и культуры» от 29.12.2004 № 191 (далее – объект культурного наследия).

Обозначение (номер) характерной точки	Координаты характерных точек во Всемирной геодезической системе координат (WGS-84)	Координаты характерных точек в местной системе координат (МСК)
--	---	--


	Северной широты	Восточной долготы	X	Y
Точка 1	47°13'17.08	39°43'20.10	421673.23	2204592.64
Точка 2	47°13'18.54	39°43'19.46	421718.56	2204579.96
Точка 3	47°13'18.61	39°43'19.52	421720.85	2204581.15
Точка 4	47°13'19.02	39°43'21.49	421732.80	2204622.83
Точка 5	47°13'18.58	39°43'21.69	421719.22	2204626.91
Точка 6	47°13'18.45	39°43'21.16	421715.23	2204615.74
Точка 7	47°13'17.37	39°43'21.60	421681.84	2204624.39

2. Схема границ территории объекта культурного наследия




Условные обозначения:

 – объект культурного наследия;

 – границы территории объекта культурного наследия;

1- 7 – характерные точки границ территории объекта культурного наследия.

Председатель комитета
по охране объектов культурного
наследия Ростовской области



И.В. Грунский