



КОМИТЕТ ПО ОХРАНЕ ОБЪЕКТОВ КУЛЬТУРНОГО НАСЛЕДИЯ РОСТОВСКОЙ ОБЛАСТИ

ПОСТАНОВЛЕНИЕ

от 24.10.2018 № 20/01-01/306

г. Ростов-на-Дону

Об утверждении границ территории выявленного объекта культурного наследия «Доходный дом (здание консульства Уругвая), кон. XIX в.» (уточненное наименование: «Доходный дом И.Т. Трифилова, кон. XIX в.»)

В соответствии со статьей 3¹ Федерального закона от 25.06.2002 № 73-ФЗ «Об объектах культурного наследия (памятниках истории и культуры) народов Российской Федерации», на основании проекта границ территории выявленного объекта культурного наследия «Доходный дом (здание консульства Уругвая), кон. XIX в.» (уточненное наименование: «Доходный дом И.Т. Трифилова, кон. XIX в.»), приказа государственного учреждения «Областная инспекция по охране и эксплуатации памятников истории и культуры» от 29.12.2004 № 191 «Об утверждении списка выявленных объектов культурного наследия» комитет по охране объектов культурного наследия Ростовской области **п о с т а н о в л я е т**:


1. Утвердить границы территории выявленного объекта культурного наследия «Доходный дом (здание консульства Уругвая), кон. XIX в.» (уточненное наименование: «Доходный дом И.Т. Трифилова, кон. XIX в.»), расположенного по адресу: Ростовская область, г. Ростов-на-Дону, ул. Суворова, 4 (уточненный адрес: Ростовская область, г. Ростов-на-Дону, ул. Суворова, 4, литеры А, А1), состоящего на государственной охране в соответствии с приказом государственного учреждения «Областная инспекция по охране и эксплуатации памятников истории и культуры» от 29.12.2004 № 191, согласно приложению.

2. Определить, что деятельность в границах территории объекта культурного наследия, указанного в пункте 1 настоящего постановления, осуществляется в соответствии с требованиями, предусмотренными статьями 5¹, 47³ Федерального закона от 25.06.2002 № 73-ФЗ.

3. Настоящее постановление вступает в силу со дня его официального опубликования.

4. Контроль за выполнением настоящего постановления возложить на заместителя председателя комитета по охране объектов культурного наследия Ростовской области – начальника отдела охраны объектов культурного наследия Коробову И.В.

Председатель комитета
по охране объектов культурного
наследия Ростовской области



И.В. Грунский

Приложение
к постановлению
комитета по охране объектов
культурного наследия
Ростовской области
от 24.10.2018 № 20/01-01/306

ГРАНИЦЫ

территории выявленного объекта культурного наследия

«Доходный дом (здание консульства Уругвая), кон. XIX в.» (уточненное наименование: «Доходный дом И.Т. Трифилова, кон. XIX в.»), расположенного по адресу: Ростовская область, г. Ростов-на-Дону, ул. Суворова, 4 (уточненный адрес: Ростовская область, г. Ростов-на-Дону, ул. Суворова, 4, литеры А, А1), состоящего на государственной охране в соответствии с приказом государственного учреждения «Областная инспекция по охране и эксплуатации памятников истории и культуры» от 29.12.2004 № 191 «Об утверждении списка выявленных объектов культурного наследия»

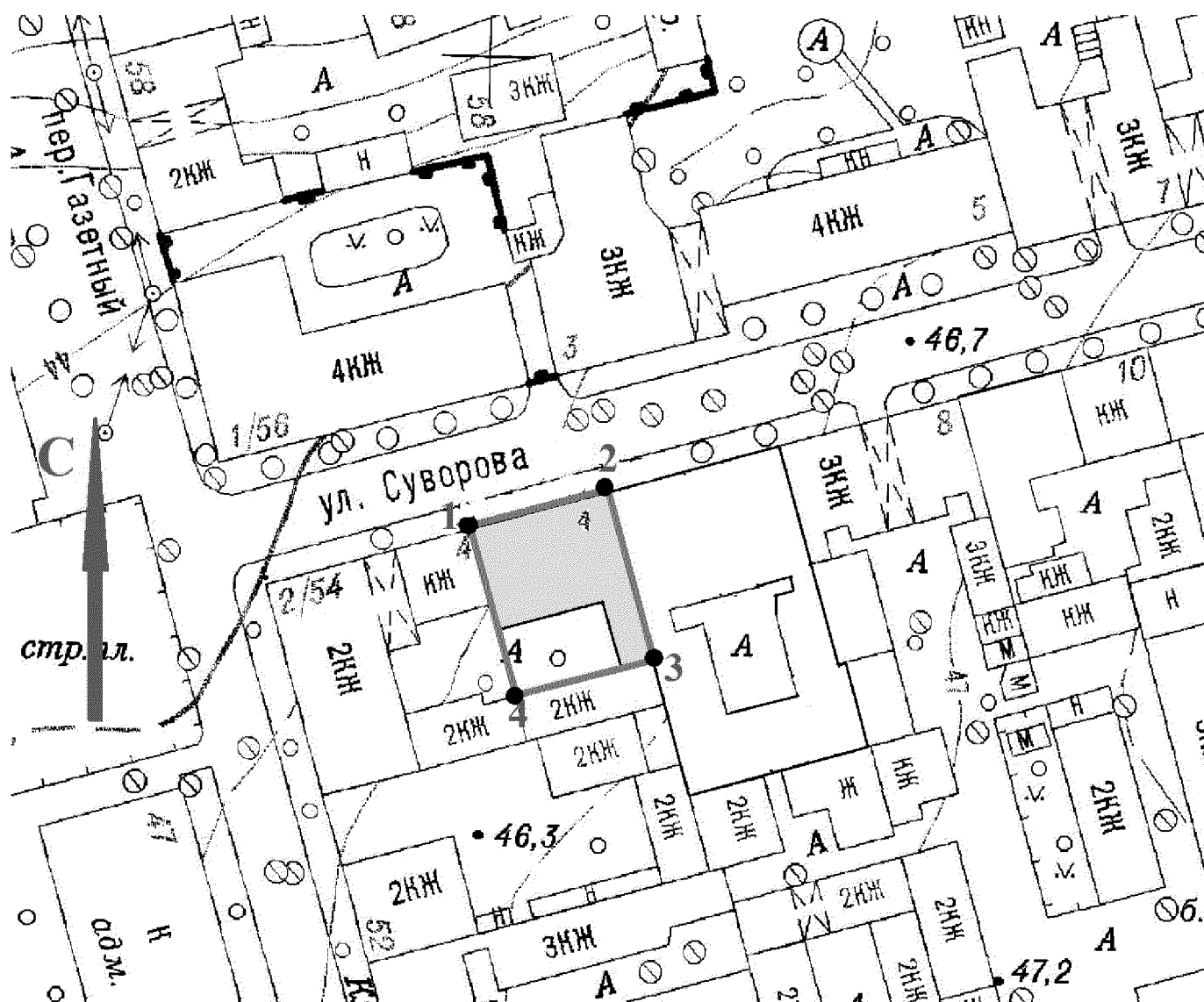
1. Таблица координат характерных точек границ территории выявленного объекта культурного наследия «Доходный дом (здание консульства Уругвая), кон. XIX в.» (уточненное наименование: «Доходный дом И.Т. Трифилова, кон. XIX в.»), расположенного по адресу: Ростовская область, г. Ростов-на-Дону, ул. Суворова, 4 (уточненный адрес: Ростовская область, г. Ростов-на-Дону, ул. Суворова, 4, литеры А, А1), состоящего на государственной охране в соответствии с приказом государственного учреждения «Областная инспекция по охране и эксплуатации памятников истории и культуры» от 29.12.2004 № 191 «Об утверждении списка выявленных объектов культурного наследия»

Выявленный объект культурного наследия «Доходный дом (здание консульства Уругвая), кон. XIX в.» (уточненное наименование: «Доходный дом И.Т. Трифилова, кон. XIX в.»), расположен по адресу: Ростовская область, г. Ростов-на-Дону, ул. Суворова, 4 (уточненный адрес: Ростовская область, г. Ростов-на-Дону, ул. Суворова, 4, литеры А, А1), состоит на государственной охране в соответствии с приказом государственного учреждения «Областная инспекция по охране и эксплуатации памятников истории и культуры» от 29.12.2004 № 191 (далее – объект культурного наследия).



Обозначение (номер) характерной точки	Координаты характерных точек во Всемирной геодезической системе координат (WGS-84)		Координаты характерных точек в местной системе координат (МСК)	
	Северной широты	Восточной долготы	X	Y
Точка 1	47°13'22.61	39°42'56.90	421852.11	2204107.23
Точка 2	47°13'22.74	39°42'57.71	421855.74	2204124.47

Точка 3	47°13'22.06	39°42'58.04	421834.64	2204131.09
Точка 4	47°13'21.88	39°42'57.22	421829.40	2204113.71


2. Схема границ территории объекта культурного наследия



Условные обозначения:

-  – объект культурного наследия;
-  – границы территории объекта культурного наследия;
- 1 – 4 – характерные точки границ территории объекта культурного наследия.

Председатель комитета
по охране объектов культурного
наследия Ростовской области



И.В. Грунский