



КОМИТЕТ ПО ОХРАНЕ ОБЪЕКТОВ КУЛЬТУРНОГО НАСЛЕДИЯ РОСТОВСКОЙ ОБЛАСТИ

ПОСТАНОВЛЕНИЕ

от 18.10.2018 № 20/01-01/288

г. Ростов-на-Дону

Об утверждении границ территории объекта культурного наследия регионального значения «Доходный дом А.А. Студеникина»

В соответствии со статьей 3¹ Федерального закона от 25.06.2002 № 73-ФЗ «Об объектах культурного наследия (памятниках истории и культуры) народов Российской Федерации», на основании проекта границ территории объекта культурного наследия регионального значения «Доходный дом А.А. Студеникина», постановления Главы Администрации Ростовской области от 09.10.1998 № 411 «О принятии на государственную охрану памятников истории и культуры г. Ростова-на-Дону и мерах по их охране» комитет по охране объектов культурного наследия Ростовской области **п о с т а н о в л я е т**:


1. Утвердить границы территории объекта культурного наследия регионального значения «Доходный дом А.А. Студеникина», расположенного по адресу: Ростовская область, г. Ростов-на-Дону, ул. Социалистическая, 59/54, ул. Шаумяна, литер А, состоящего на государственной охране в соответствии с постановлением Главы Администрации Ростовской области от 09.10.1998 № 411, согласно приложению.

2. Определить, что деятельность в границах территории объекта культурного наследия, указанного в пункте 1 настоящего постановления, осуществляется в соответствии с требованиями, предусмотренными статьями 5¹, 47³ Федерального закона от 25.06.2002 № 73-ФЗ.

3. Настоящее постановление вступает в силу со дня его официального опубликования.

4. Контроль за выполнением настоящего постановления возложить на заместителя председателя комитета по охране объектов культурного наследия Ростовской области – начальника отдела охраны объектов культурного наследия Коровову И.В.

Председатель комитета
по охране объектов культурного
наследия Ростовской области



И.В. Грунский

Приложение
к постановлению
комитета по охране объектов
культурного наследия
Ростовской области
от 18.10.2018 № 20/01-01/288

ГРАНИЦЫ

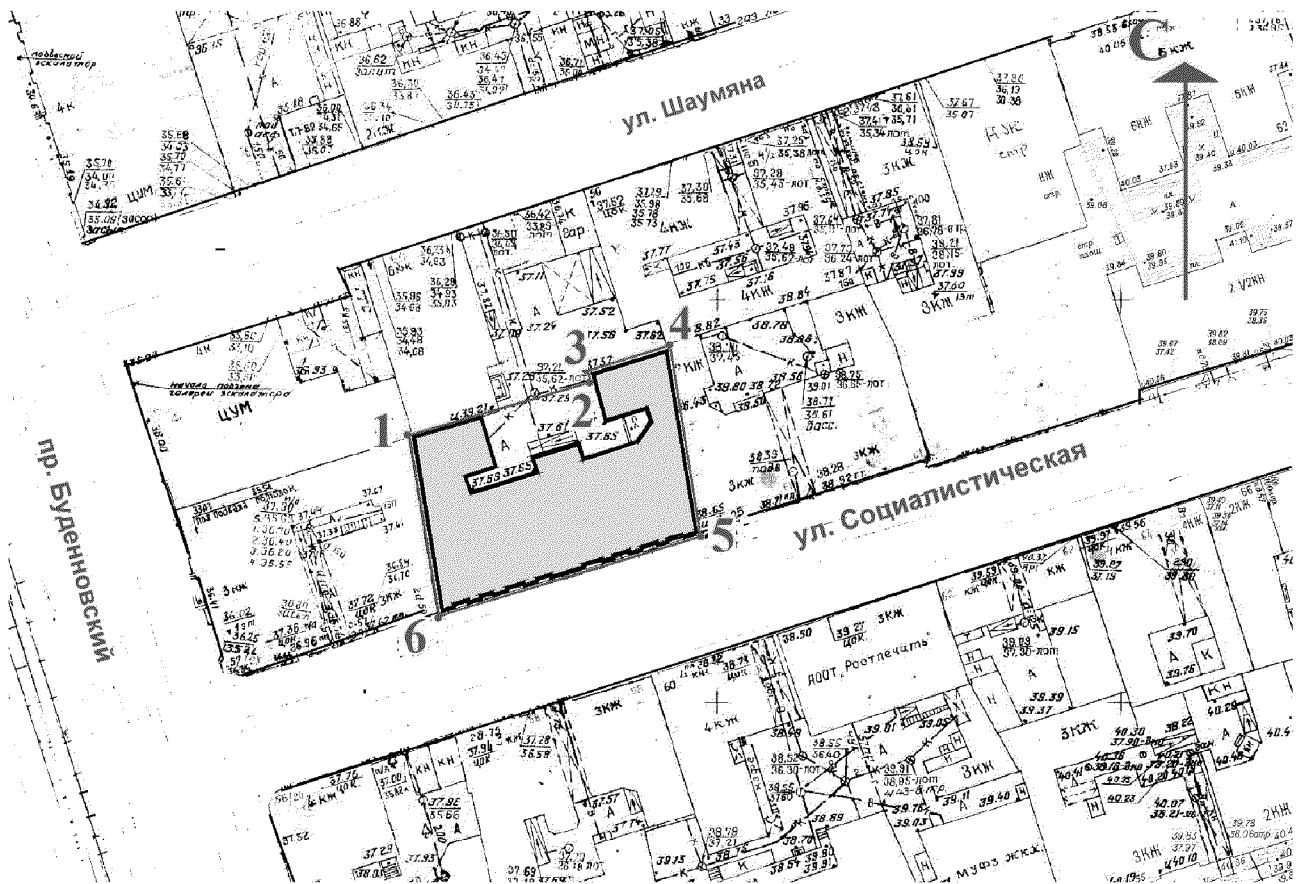
территории объекта культурного наследия регионального значения «Доходный дом А.А. Студеникина», расположенного по адресу: Ростовская область, г. Ростов-на-Дону, ул. Социалистическая, 59/54, ул. Шаумяна, литер А, состоящего на государственной охране в соответствии с постановлением Главы Администрации Ростовской области от 09.10.1998 № 411 «О принятии на государственную охрану памятников истории и культуры г. Ростова-на-Дону и мерах по их охране»

1. Таблица координат характерных точек границ территории объекта культурного наследия регионального значения «Доходный дом А.А. Студеникина», расположенного по адресу: Ростовская область, г. Ростов-на-Дону, ул. Социалистическая, 59/54, ул. Шаумяна, литер А, состоящего на государственной охране в соответствии с постановлением Главы Администрации Ростовской области от 09.10.1998 № 411 «О принятии на государственную охрану памятников истории и культуры г. Ростова-на-Дону и мерах по их охране»



Объект культурного наследия регионального значения «Доходный дом А.А. Студеникина» расположен по адресу: Ростовская область, г. Ростов-на-Дону, ул. Социалистическая, 59/54, ул. Шаумяна, литер А, состоит на государственной охране в соответствии с постановлением Главы Администрации Ростовской области от 09.10.1998 № 411 (далее – объект культурного наследия).

Обозначение (номер) характерной точки	Координаты характерных точек во Всемирной геодезической системе координат (WGS-84)		Координаты характерных точек в местной системе координат (МСК)	
	Северной широты	Восточной долготы	X	Y
Точка 1	47°13'09.61	39°42'31.18	421459.46	2203559.64
Точка 2	47°13'09.80	39°42'32.23	421465.04	2203581.82
Точка 3	47°13'09.84	39°42'32.22	421466.13	2203581.63
Точка 4	47°13'09.92	39°42'32.65	421468.45	2203590.76
Точка 5	47°13'09.16	39°42'32.88	421444.99	2203595.19
Точка 6	47°13'08.85	39°42'31.36	421435.83	2203563.12


2. Схема границ территории объекта культурного наследия



Условные обозначения:

-  – объект культурного наследия;
-  – границы территории объекта культурного наследия;
- 1-6 – характерные точки границ территории объекта культурного наследия.

Председатель комитета
по охране объектов культурного
наследия Ростовской области



И.В. Грунский