



## КОМИТЕТ ПО ОХРАНЕ ОБЪЕКТОВ КУЛЬТУРНОГО НАСЛЕДИЯ РОСТОВСКОЙ ОБЛАСТИ

### ПОСТАНОВЛЕНИЕ

от 18.10.2018 № 20/01-01/293

г. Ростов-на-Дону

#### Об утверждении границ территории объекта культурного наследия регионального значения «Здание городских казарм»

В соответствии со статьей 3<sup>1</sup> Федерального закона от 25.06.2002 № 73-ФЗ «Об объектах культурного наследия (памятниках истории и культуры) народов Российской Федерации», на основании проекта границ территории объекта культурного наследия регионального значения «Здание городских казарм», постановления Главы Администрации Ростовской области от 09.10.1998 № 411 «О принятии на государственную охрану памятников истории и культуры г. Ростова-на-Дону и мерах по их охране» комитет по охране объектов культурного наследия Ростовской области **п о с т а н о в л я е т:**

1. Утвердить границы территории объекта культурного наследия регионального значения «Здание городских казарм», расположенного по адресу: Ростовская область, г. Ростов-на-Дону, ул. Красноармейская, 97, литер Д (уточненный адрес: Ростовская область, г. Ростов-на-Дону, ул. Красноармейская, 97, литер А), состоящего на государственной охране в соответствии с постановлением Главы Администрации Ростовской области от 09.10.1998 № 411, согласно приложению.

2. Определить, что деятельность в границах территории объекта культурного наследия, указанного в пункте 1 настоящего постановления, осуществляется в соответствии с требованиями, предусмотренными статьями 5<sup>1</sup>, 47<sup>3</sup> Федерального закона от 25.06.2002 № 73-ФЗ.

3. Настоящее постановление вступает в силу со дня его официального опубликования.

4. Контроль за выполнением настоящего постановления возложить на заместителя председателя комитета по охране объектов культурного наследия Ростовской области – начальника отдела охраны объектов культурного наследия Коробову И.В.

Председатель комитета  
по охране объектов культурного  
наследия Ростовской области



И.В. Грунский

Приложение  
к постановлению  
комитета по охране объектов  
культурного наследия  
Ростовской области  
от 18.10.2018 № 20/01-01/293

**ГРАНИЦЫ**

территории объекта культурного наследия регионального значения  
«Здание городских казарм», расположенного по адресу: Ростовская область,  
г. Ростов-на-Дону, ул. Красноармейская, 97, литер Д (уточненный адрес: Ростовская  
область, г. Ростов-на-Дону, ул. Красноармейская, 97, литер А), состоящего на  
государственной охране в соответствии с постановлением Главы Администрации  
Ростовской области от 09.10.1998 № 411 «О принятии на государственную охрану  
памятников истории и культуры г. Ростова-на-Дону и мерах по их охране»

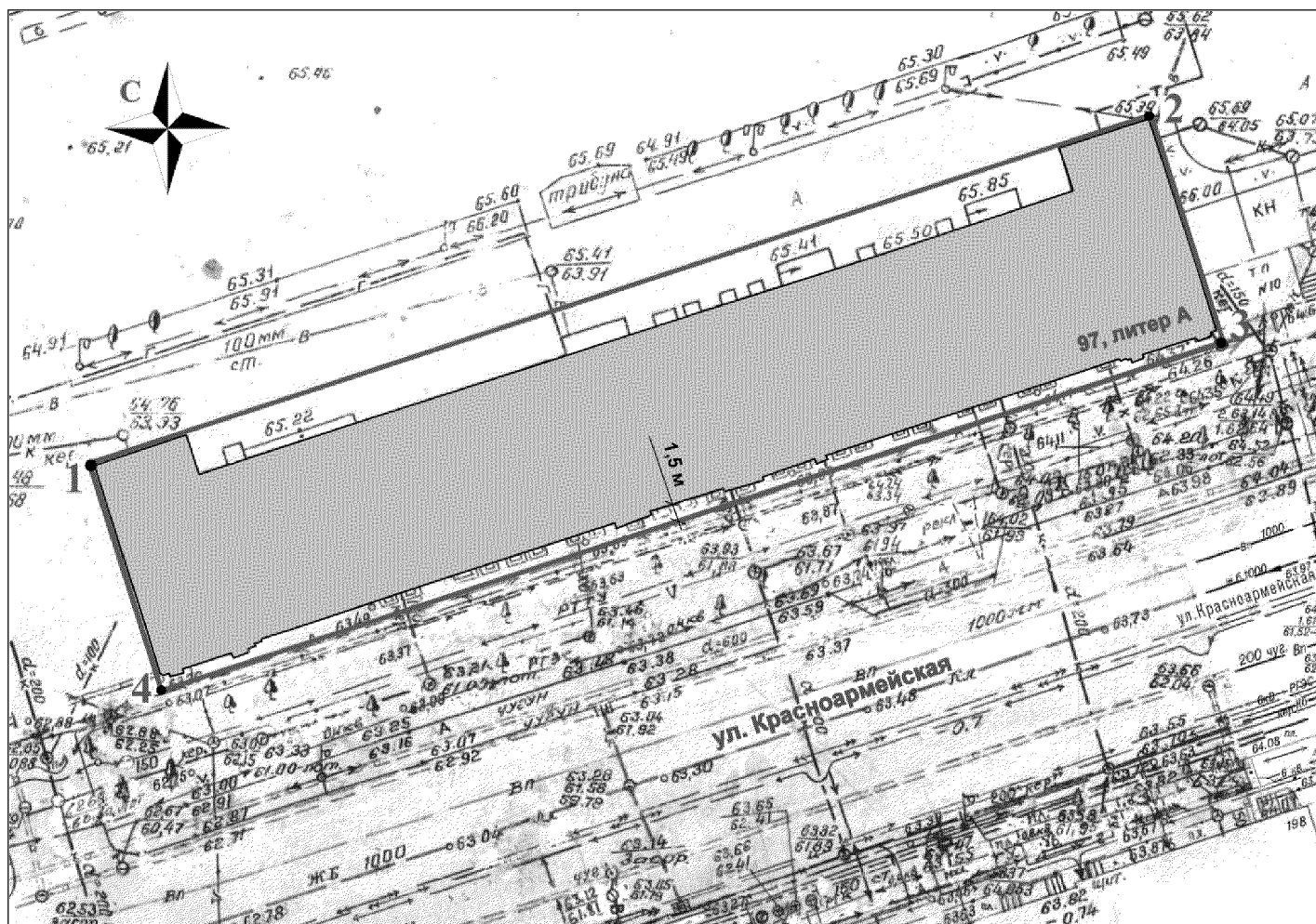
1. Таблица координат характерных точек границ территории  
объекта культурного наследия регионального значения

«Здание городских казарм», расположенного по адресу: Ростовская область,  
г. Ростов-на-Дону, ул. Красноармейская, 97, литер Д (уточненный адрес: Ростовская  
область, г. Ростов-на-Дону, ул. Красноармейская, 97, литер А), состоящего на  
государственной охране в соответствии с постановлением Главы Администрации  
Ростовской области от 09.10.1998 № 411 «О принятии на государственную охрану  
памятников истории и культуры г. Ростова-на-Дону и мерах по их охране»



Объект культурного наследия регионального значения «Здание городских казарм» расположен по адресу: Ростовская область, г. Ростов-на-Дону, ул. Красноармейская, 97, литер Д (уточненный адрес: Ростовская область, г. Ростов-на-Дону, ул. Красноармейская, 97, литер А), состоит на государственной охране в соответствии с постановлением Главы Администрации Ростовской области от 09.10.1998 № 411 (далее – объект культурного наследия).

Обозначение (номер) характерной точки	Координаты характерных точек во Всемирной геодезической системе координат (WGS-84)		Координаты характерных точек в местной системе координат (МСК)	
	Северной широты	Восточной долготы	X	Y
Точка 1	47°13'48.72	39°43'17.09	422651.50	2204545.04
Точка 2	47°13'49.67	39°43'21.30	422679.44	2204634.24
Точка 3	47°13'48.92	39°43'21.64	422656.27	2204640.94
Точка 4	47°13'48.00	39°43'17.41	422629.26	2204551.46

## 2. Схема границ территории объекта культурного наследия



Условные обозначения:

-  – объект культурного наследия;
-  – границы территории объекта культурного наследия;
- 1 – 4 – характерные точки границ территории объекта культурного наследия.

Председатель комитета  
по охране объектов культурного  
наследия Ростовской области



И.В. Грунский