



## КОМИТЕТ ПО ОХРАНЕ ОБЪЕКТОВ КУЛЬТУРНОГО НАСЛЕДИЯ РОСТОВСКОЙ ОБЛАСТИ

### ПОСТАНОВЛЕНИЕ

от 17.10.2018 № 20/01-01/283

г. Ростов-на-Дону

#### Об утверждении границ территории объекта культурного наследия регионального значения «Комплекс зданий Мариинской горбольницы: главный корпус Мариинской горбольницы; павильон К.М. Попова, в котором размещался родильный приют»

В соответствии со статьей 3<sup>1</sup> Федерального закона от 25.06.2002 № 73-ФЗ «Об объектах культурного наследия (памятниках истории и культуры) народов Российской Федерации», на основании проекта границ территории объекта культурного наследия регионального значения «Комплекс зданий Мариинской горбольницы: главный корпус Мариинской горбольницы; павильон К.М. Попова, в котором размещался родильный приют», постановления Главы Администрации Ростовской области от 09.10.1998 № 411 «О принятии на государственную охрану памятников истории и культуры г. Ростова-на-Дону и мерах по их охране» комитет по охране объектов культурного наследия Ростовской области **п о с т а н о в л я е т:**

1. Утвердить границы территории объекта культурного наследия регионального значения «Комплекс зданий Мариинской горбольницы: главный корпус Мариинской горбольницы; павильон К.М. Попова, в котором размещался родильный приют», расположенного по адресу: Ростовская область, г. Ростов-на-Дону, ул. 14-я Линия, 63/2, пер. Больничный/88, ул. 18-я Линия, литер А; ул. 14-я Линия, 63б/71, ул. Ченцова, литер Б, состоящего на государственной охране в соответствии с постановлением Главы Администрации Ростовской области от 09.10.1998 № 411, согласно приложению.

2. Определить, что деятельность в границах территории объекта культурного наследия, указанного в пункте 1 настоящего постановления, осуществляется в соответствии с требованиями, предусмотренными статьями 5<sup>1</sup>, 47<sup>3</sup> Федерального закона от 25.06.2002 № 73-ФЗ.

3. Настоящее постановление вступает в силу со дня его официального опубликования.

4. Контроль за выполнением настоящего постановления возложить на заместителя председателя комитета по охране объектов культурного наследия Ростовской области – начальника отдела охраны объектов культурного наследия Коровову И.В.

Председатель комитета  
по охране объектов культурного  
наследия Ростовской области



И.В. Грунский

Приложение  
к постановлению  
комитета по охране объектов  
культурного наследия  
Ростовской области  
от 17.10.2018 № 20/01-01/283

**ГРАНИЦЫ**

территории объекта культурного наследия регионального значения  
«Комплекс зданий Мариинской горбольницы: главный корпус Мариинской  
горбольницы; павильон К.М. Попова, в котором размещался родильный приют»,  
расположенного по адресу: Ростовская область, г. Ростов-на-Дону,  
ул. 14-я Линия, 63/2, пер. Больничный/88, ул. 18-я Линия, литер А;  
ул. 14-я Линия, 63б/71, ул. Ченцова, литер Б, состоящего на государственной охране  
в соответствии с постановлением Главы Администрации Ростовской области от  
09.10.1998 № 411 «О принятии на государственную охрану памятников истории и  
культуры г. Ростова-на-Дону и мерах по их охране»

1. Таблица координат характерных точек границ территории  
объекта культурного наследия регионального значения

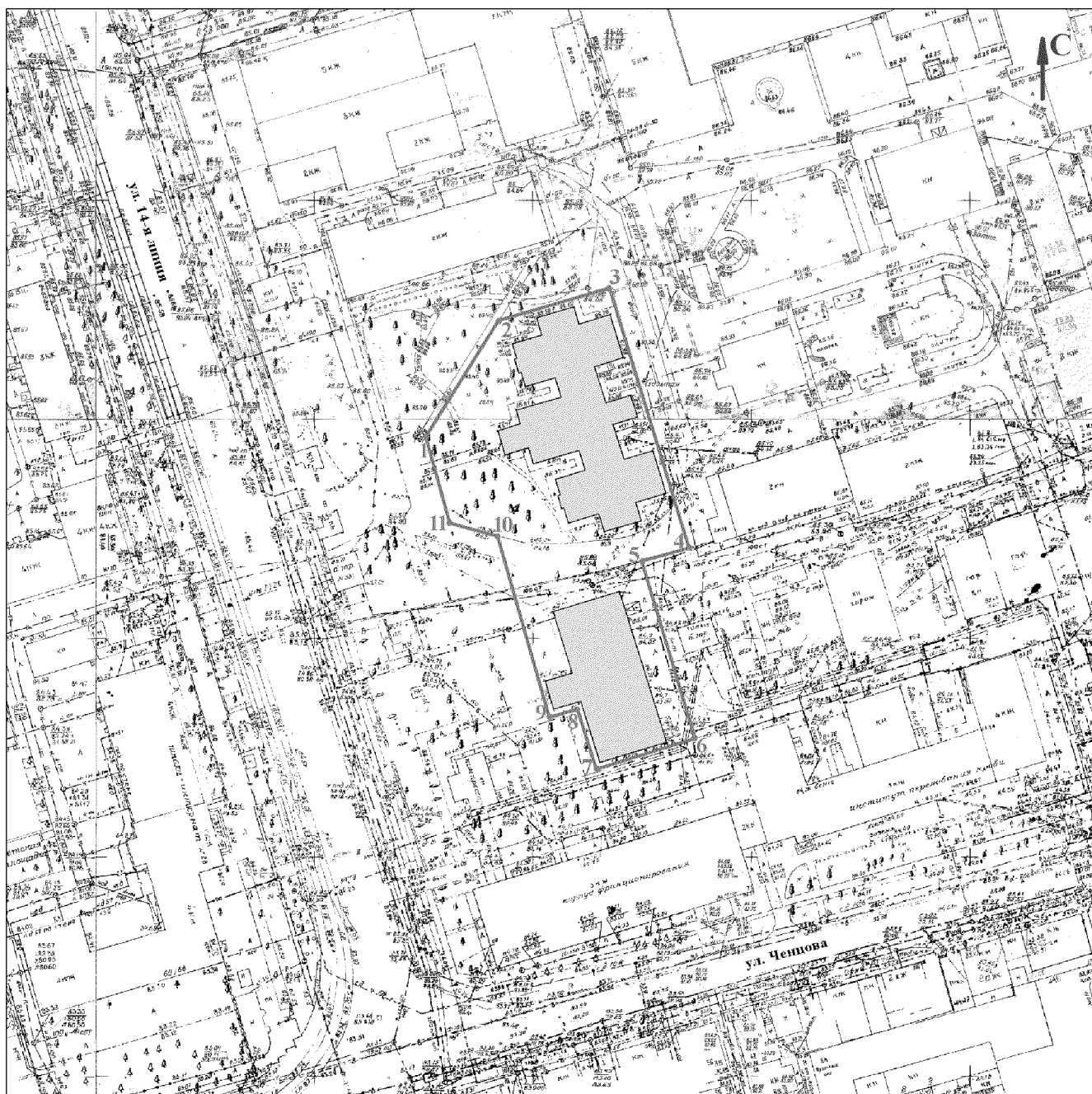
«Комплекс зданий Мариинской горбольницы: главный корпус Мариинской  
горбольницы; павильон К.М. Попова, в котором размещался родильный приют»,  
расположенного по адресу: Ростовская область, г. Ростов-на-Дону,  
ул. 14-я Линия, 63/2, пер. Больничный/88, ул. 18-я Линия, литер А;  
ул. 14-я Линия, 63б/71, ул. Ченцова, литер Б, состоящего на государственной охране  
в соответствии с постановлением Главы Администрации Ростовской области от  
09.10.1998 № 411 «О принятии на государственную охрану памятников истории и  
культуры г. Ростова-на-Дону и мерах по их охране»

Объект культурного наследия регионального значения «Комплекс зданий Мариинской горбольницы: главный корпус Мариинской горбольницы; павильон К.М. Попова, в котором размещался родильный приют», расположен по адресу: Ростовская область, г. Ростов-на-Дону, ул. 14-я Линия, 63/2, пер. Больничный/88, ул. 18-я Линия, литер А; ул. 14-я Линия, 63б/71, ул. Ченцова, литер Б, состоит на государственной охране в соответствии с постановлением Главы Администрации Ростовской области от 09.10.1998 № 411 (далее – объект культурного наследия).



Обозначение (номер) характерной точки	Координаты характерных точек во Всемирной геодезической системе координат (WGS-84)		Координаты характерных точек в местной системе координат (МСК)	
	Северной широты	Восточной долготы	X	Y
Точка 1	47°14'15.29	39°45'16.76	423431.90	2207075.37
Точка 2	47°14'16.19	39°45'17.58	423459.22	2207093.01

Точка 3	47°14'16.43	39°45'18.78	423466.27	2207118.41
Точка 4	47°14'14.47	39°45'19.61	423405.43	2207134.98
Точка 5	47°14'14.37	39°45'19.08	423402.51	2207123.80
Точка 6	47°14'13.05	39°45'19.63	423361.66	2207134.68
Точка 7	47°14'12.83	39°45'18.57	423355.17	2207112.15
Точка 8	47°14'13.31	39°45'18.35	423370.04	2207107.76
Точка 9	47°14'13.27	39°45'18.16	423368.95	2207103.88
Точка 10	47°14'14.54	39°45'17.63	423408.53	2207093.40
Точка 11	47°14'14.67	39°45'17.04	423412.50	2207080.96

## 2. Схема границ территории объекта культурного наследия



Условные обозначения:

-  – объект культурного наследия;
-  – границы территории объекта культурного наследия;
- 1 – 11 – характерные точки границ территории объекта культурного наследия.

Председатель комитета  
по охране объектов культурного  
наследия Ростовской области



И.В. Грунский