



КОМИТЕТ ПО ОХРАНЕ ОБЪЕКТОВ КУЛЬТУРНОГО НАСЛЕДИЯ РОСТОВСКОЙ ОБЛАСТИ

ПОСТАНОВЛЕНИЕ

от 17.10.2018 № 20/01-01/284

г. Ростов-на-Дону

Об утверждении границ территории объекта культурного наследия регионального значения «Доходный дом С.И. Великанова, кон. XIX – нач. XX вв.»

В соответствии со статьей 3¹ Федерального закона от 25.06.2002 № 73-ФЗ «Об объектах культурного наследия (памятниках истории и культуры) народов Российской Федерации», на основании проекта границ территории объекта культурного наследия регионального значения «Доходный дом С.И. Великанова, кон. XIX – нач. XX вв.», постановления Главы Администрации Ростовской области от 09.10.1998 № 411 «О принятии на государственную охрану памятников истории и культуры г. Ростова-на-Дону и мерах по их охране» комитет по охране объектов культурного наследия Ростовской области **п о с т а н о в л я е т**:


1. Утвердить границы территории объекта культурного наследия регионального значения «Доходный дом С.И. Великанова, кон. XIX – нач. XX вв.», расположенного по адресу: Ростовская область, г. Ростов-на-Дону, пер. Соборный, 19/68/63, ул. Социалистическая/ул. Серафимовича, литер А, состоящего на государственной охране в соответствии с постановлением Главы Администрации Ростовской области от 09.10.1998 № 411, согласно приложению.

2. Определить, что деятельность в границах территории объекта культурного наследия, указанного в пункте 1 настоящего постановления, осуществляется в соответствии с требованиями, предусмотренными статьями 5¹, 47³ Федерального закона от 25.06.2002 № 73-ФЗ.

3. Настоящее постановление вступает в силу со дня его официального опубликования.

4. Контроль за выполнением настоящего постановления возложить на заместителя председателя комитета по охране объектов культурного наследия Ростовской области – начальника отдела охраны объектов культурного наследия Коробову И.В.

Председатель комитета
по охране объектов культурного
наследия Ростовской области



И.В. Грунский

Приложение
к постановлению
комитета по охране объектов
культурного наследия
Ростовской области
от 17.10.2018 № 20/01-01/284

ГРАНИЦЫ

территории объекта культурного наследия регионального значения «Доходный дом С.И. Великанова, кон. XIX – нач. XX вв.», расположенного по адресу: Ростовская область, г. Ростов-на-Дону, пер. Соборный, 19/68/63, ул. Социалистическая/ ул. Серафимовича, литер А, состоящего на государственной охране в соответствии с постановлением Главы Администрации Ростовской области от 09.10.1998 № 411 «О принятии на государственную охрану памятников истории и культуры г. Ростова-на-Дону и мерах по их охране»

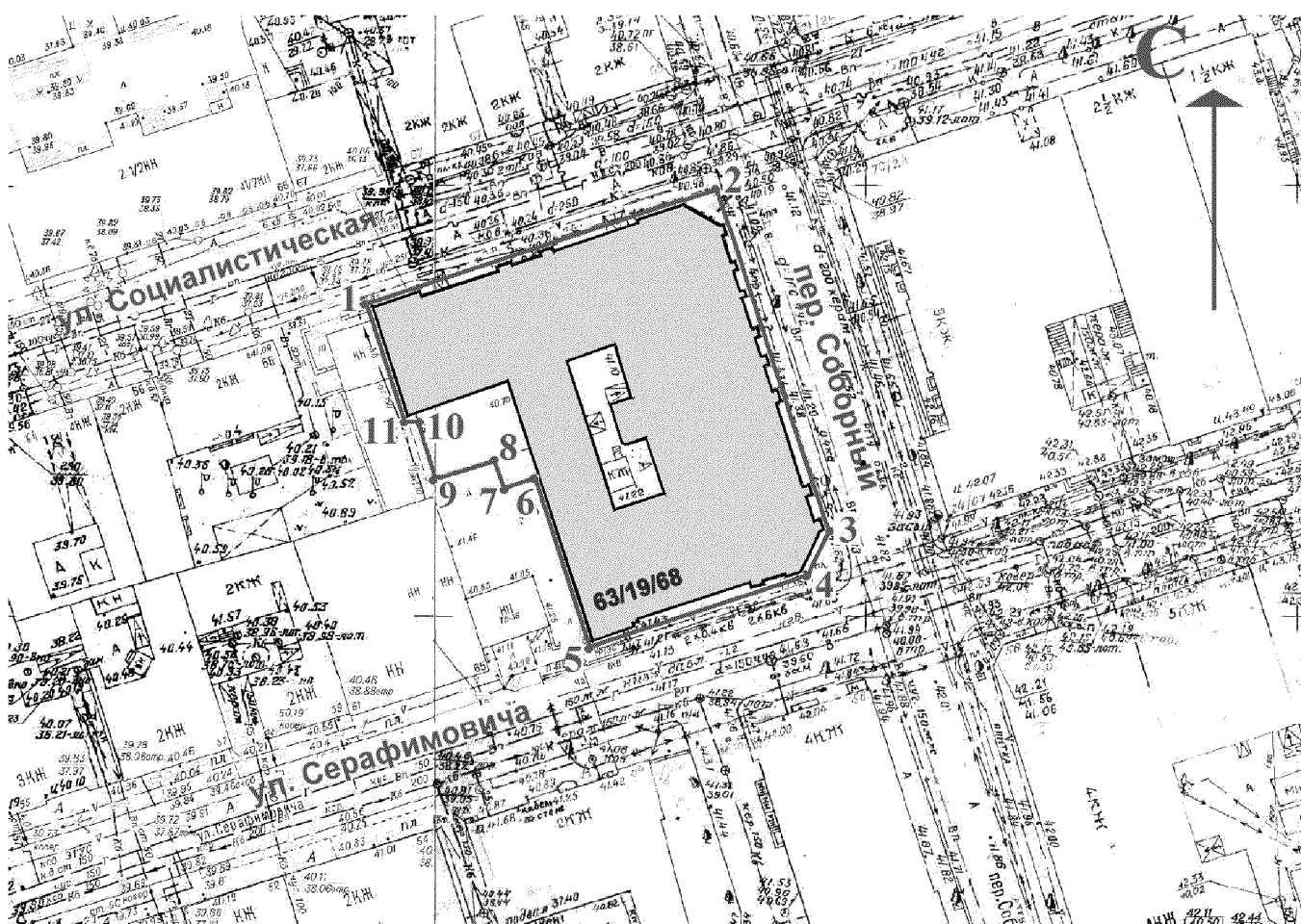
1. Таблица координат характерных точек границ территории объекта культурного наследия регионального значения «Доходный дом С.И. Великанова, кон. XIX – нач. XX вв.», расположенного по адресу: Ростовская область, г. Ростов-на-Дону, пер. Соборный, 19/68/63, ул. Социалистическая/ ул. Серафимовича, литер А, состоящего на государственной охране в соответствии с постановлением Главы Администрации Ростовской области от 09.10.1998 № 411 «О принятии на государственную охрану памятников истории и культуры г. Ростова-на-Дону и мерах по их охране»

Объект культурного наследия регионального значения «Доходный дом С.И. Великанова, кон. XIX – нач. XX вв.» расположен по адресу: Ростовская область, г. Ростов-на-Дону, пер. Соборный, 19/68/63, ул. Социалистическая/ ул. Серафимовича, литер А, состоит на государственной охране в соответствии с постановлением Главы Администрации Ростовской области от 09.10.1998 № 411 (далее – объект культурного наследия).



Обозначение (номер) характерной точки	Координаты характерных точек во Всемирной геодезической системе координат (WGS-84)		Координаты характерных точек в местной системе координат (МСК)	
	Северной широты	Восточной долготы	X	Y
Точка 1	47°13'09.65	39°42'37.43	421458.58	2203691.22
Точка 2	47°13'10.05	39°42'39.31	421470.25	2203730.96
Точка 3	47°13'08.78	39°42'39.89	421430.71	2203742.41
Точка 4	47°13'08.64	39°42'39.77	421426.47	2203740.00
Точка 5	47°13'08.39	39°42'38.62	421419.26	2203715.52
Точка 6	47°13'09.01	39°42'38.35	421438.56	2203710.32

Точка 7	47°13'08.99	39°42'38.20	421437.79	2203707.07
Точка 8	47°13'09.08	39°42'38.17	421440.61	2203706.43
Точка 9	47°13'09.01	39°42'37.78	421438.69	2203698.21
Точка 10	47°13'09.25	39°42'37.66	421446.11	2203695.85
Точка 11	47°13'09.24	39°42'37.62	421445.88	2203695.08

2. Схема границ территории объекта культурного наследия



Условные обозначения:

-  – объект культурного наследия;
-  – границы территории объекта культурного наследия;
- 1-11** – характерные точки границ территории объекта культурного наследия.

Председатель комитета
по охране объектов культурного
наследия Ростовской области



И.В. Грунский