



КОМИТЕТ ПО ОХРАНЕ ОБЪЕКТОВ КУЛЬТУРНОГО НАСЛЕДИЯ РОСТОВСКОЙ ОБЛАСТИ

ПОСТАНОВЛЕНИЕ

от 17.10.2018 № 20/01-01/282

г. Ростов-на-Дону

Об утверждении границ территории выявленного объекта культурного наследия «Доходный дом Е.Е. Скордия, кон. XIX в.» (уточненное наименование: «Доходный дом Т.Н. Горина, кон. XIX в.»)

В соответствии со статьей 3¹ Федерального закона от 25.06.2002 № 73-ФЗ «Об объектах культурного наследия (памятниках истории и культуры) народов Российской Федерации», на основании проекта границ территории выявленного объекта культурного наследия «Доходный дом Е.Е. Скордия, кон. XIX в.» (уточненное наименование: «Доходный дом Т.Н. Горина, кон. XIX в.»), приказа государственного учреждения «Областная инспекция по охране и эксплуатации памятников истории и культуры» от 20.12.2004 № 183 «Об утверждении списка выявленных объектов культурного наследия» комитет по охране объектов культурного наследия Ростовской области **п о с т а н о в л я е т**:


1. Утвердить границы территории выявленного объекта культурного наследия «Доходный дом Е.Е. Скордия, кон. XIX в.» (уточненное наименование: «Доходный дом Т.Н. Горина, кон. XIX в.»), расположенного по адресу: Ростовская область, г. Ростов-на-Дону, ул. Б. Садовая, 7/12, пер. Долмановский (уточненный адрес: Ростовская область, г. Ростов-на-Дону, ул. Б. Садовая, 7, литер А), состоящего на государственной охране в соответствии с приказом государственного учреждения «Областная инспекция по охране и эксплуатации памятников истории и культуры» от 20.12.2004 № 183, согласно приложению.

2. Определить, что деятельность в границах территории объекта культурного наследия, указанного в пункте 1 настоящего постановления, осуществляется в соответствии с требованиями, предусмотренными статьями 5¹, 47³ Федерального закона от 25.06.2002 № 73-ФЗ.

3. Настоящее постановление вступает в силу со дня его официального опубликования.

4. Контроль за выполнением настоящего постановления возложить на заместителя председателя комитета по охране объектов культурного наследия Ростовской области – начальника отдела охраны объектов культурного наследия Коровову И.В.

Председатель комитета
по охране объектов культурного
наследия Ростовской области



И.В. Грунский

Приложение
к постановлению
комитета по охране объектов
культурного наследия
Ростовской области
от 17.10.2018 № 20/01-01/282

ГРАНИЦЫ

территории выявленного объекта культурного наследия
«Доходный дом Е.Е. Скордиа, кон. XIX в.» (уточненное наименование: «Доходный дом Т.Н. Горина, кон. XIX в.»), расположенного по адресу: Ростовская область, г. Ростов-на-Дону, ул. Б. Садовая, 7/12, пер. Долмановский (уточненный адрес: Ростовская область, г. Ростов-на-Дону, ул. Б. Садовая, 7, литер А), состоящего на государственной охране в соответствии с приказом государственного учреждения «Областная инспекция по охране и эксплуатации памятников истории и культуры» от 20.12.2004 № 183 «Об утверждении списка выявленных объектов культурного наследия»

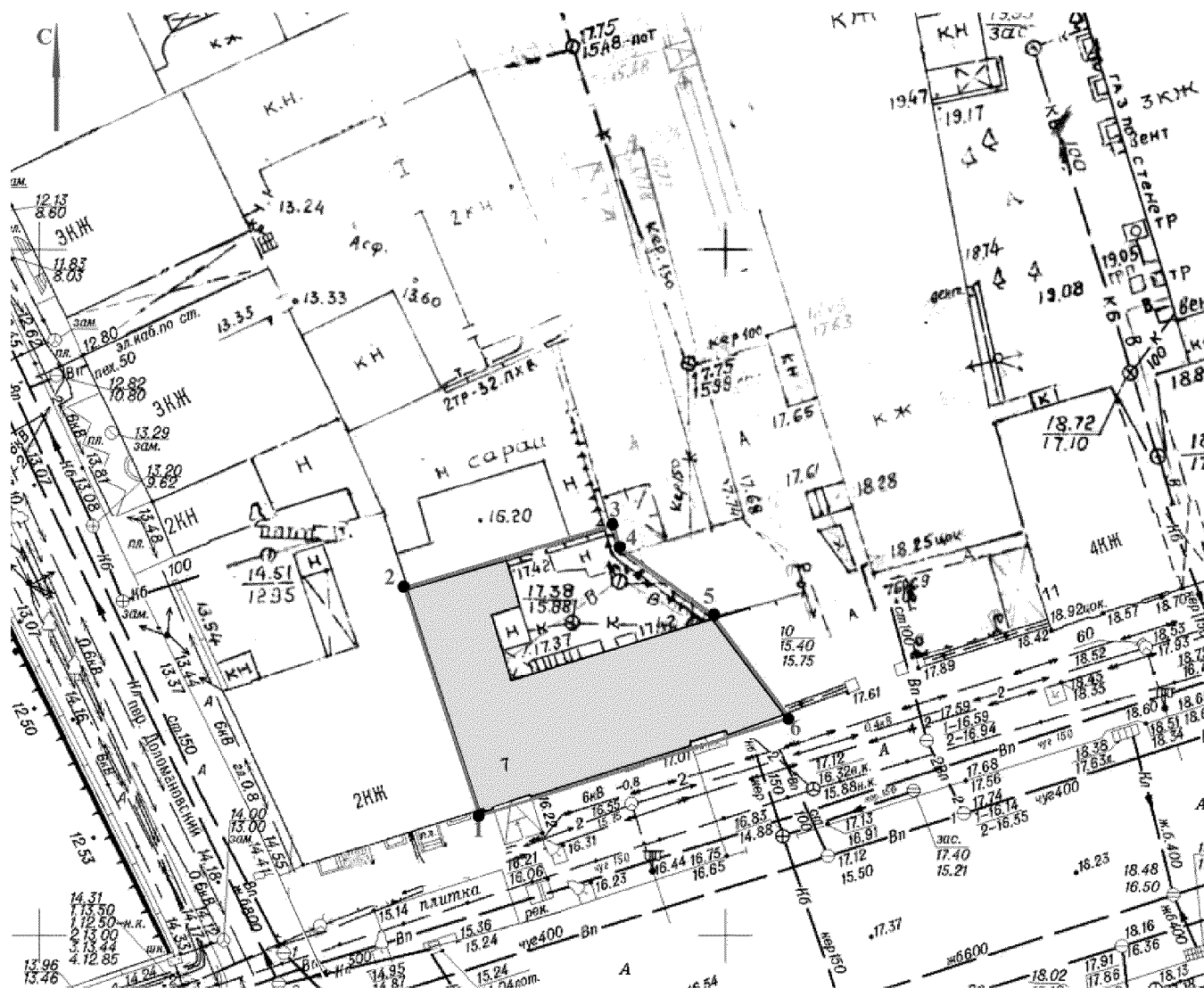
1. Таблица координат характерных точек границ территории выявленного объекта культурного наследия «Доходный дом Е.Е. Скордиа, кон. XIX в.» (уточненное наименование: «Доходный дом Т.Н. Горина, кон. XIX в.»), расположенного по адресу: Ростовская область, г. Ростов-на-Дону, ул. Б. Садовая, 7/12, пер. Долмановский (уточненный адрес: Ростовская область, г. Ростов-на-Дону, ул. Б. Садовая, 7, литер А), состоящего на государственной охране в соответствии с приказом государственного учреждения «Областная инспекция по охране и эксплуатации памятников истории и культуры» от 20.12.2004 № 183 «Об утверждении списка выявленных объектов культурного наследия»

Выявленный объект культурного наследия «Доходный дом Е.Е. Скордиа, кон. XIX в.» (уточненное наименование: «Доходный дом Т.Н. Горина, кон. XIX в.»), расположен по адресу: Ростовская область, г. Ростов-на-Дону, ул. Б. Садовая, 7/12, пер. Долмановский (уточненный адрес: Ростовская область, г. Ростов-на-Дону, ул. Б. Садовая, 7, литер А), состоит на государственной охране в соответствии с приказом государственного учреждения «Областная инспекция по охране и эксплуатации памятников истории и культуры» от 20.12.2004 № 183 (далее – объект культурного наследия).


Обозначение (номер) характерной точки	Координаты характерных точек во Всемирной геодезической системе координат (WGS-84)		Координаты характерных точек в местной системе координат (МСК)	
	Северной широты	Восточной долготы	X	Y
Точка 1	47°13'05.79	39°41'54.09	421354.25	2202777.36
Точка 2	47°13'06.33	39°41'53.87	421371.06	2202772.94

Точка 3	47°13'06.47	39°41'54.61	421375.14	2202788.59
Точка 4	47°13'06.41	39°41'54.62	421373.36	2202788.88
Точка 5	47°13'06.24	39°41'54.93	421367.84	2202795.31
Точка 6	47°13'06.00	39°41'55.14	421360.37	2202799.46

2. Схема границ территории объекта культурного наследия



Условные обозначения:



– объект культурного наследия;



– границы территории объекта культурного наследия;

1 – 6 – характерные точки границ территории объекта культурного наследия.

Председатель комитета
по охране объектов культурного
наследия Ростовской области



И.В. Грунский