



## КОМИТЕТ ПО ОХРАНЕ ОБЪЕКТОВ КУЛЬТУРНОГО НАСЛЕДИЯ РОСТОВСКОЙ ОБЛАСТИ

### ПОСТАНОВЛЕНИЕ

от 17.10.2018 № 20/01-01/278

г. Ростов-на-Дону

### Об утверждении границ территории выявленного объекта культурного наследия «Дом, в котором жил и работал архитектор Л.Ф. Эберг, 1934 г.»

В соответствии со статьей 3<sup>1</sup> Федерального закона от 25.06.2002 № 73-ФЗ «Об объектах культурного наследия (памятниках истории и культуры) народов Российской Федерации», на основании проекта границ территории выявленного объекта культурного наследия «Дом, в котором жил и работал архитектор Л.Ф. Эберг, 1934 г.», приказа государственного учреждения «Областная инспекция по охране и эксплуатации памятников истории и культуры» от 29.12.2004 № 191 «Об утверждении списков выявленных объектов культурного наследия» комитет по охране объектов культурного наследия Ростовской области **п о с т а н о в л я е т**:


1. Утвердить границы территории выявленного объекта культурного наследия «Дом, в котором жил и работал архитектор Л.Ф. Эберг, 1934 г.», расположенного по адресу: Ростовская область, г. Ростов-на-Дону, ул. Серафимовича, 76 (уточненный адрес: Ростовская область, г. Ростов-на-Дону, ул. Серафимовича, 76, литер А), состоящего на государственной охране в соответствии с приказом государственного учреждения «Областная инспекция по охране и эксплуатации памятников истории и культуры» от 29.12.2004 № 191, согласно приложению.

2. Определить, что деятельность в границах территории объекта культурного наследия, указанного в пункте 1 настоящего постановления, осуществляется в соответствии с требованиями, предусмотренными статьями 5<sup>1</sup>, 47<sup>3</sup> Федерального закона от 25.06.2002 № 73-ФЗ.

3. Настоящее постановление вступает в силу со дня его официального опубликования.

4. Контроль за выполнением настоящего постановления возложить на заместителя председателя комитета по охране объектов культурного наследия Ростовской области – начальника отдела охраны объектов культурного наследия Коробову И.В.

Председатель комитета  
по охране объектов культурного  
наследия Ростовской области



И.В. Грунский

Приложение  
к постановлению  
комитета по охране объектов  
культурного наследия  
Ростовской области  
от 17.10.2018 № 20/01-01/278

**ГРАНИЦЫ**

территории выявленного объекта культурного наследия «Дом, в котором жил и работал архитектор Л.Ф. Эберг, 1934 г.», расположенного по адресу:  
Ростовская область, г. Ростов-на-Дону, ул. Серафимовича, 76  
(уточненный адрес: Ростовская область, г. Ростов-на-Дону, ул. Серафимовича, 76, литер А), состоящего на государственной охране в соответствии с приказом государственного учреждения «Областная инспекция по охране и эксплуатации памятников истории и культуры» от 29.12.2004 № 191 «Об утверждении списков выявленных объектов культурного наследия»

1. Таблица координат характерных точек границ территории выявленного объекта культурного наследия «Дом, в котором жил и работал архитектор Л.Ф. Эберг, 1934 г.», расположенного по адресу: Ростовская область, г. Ростов-на-Дону, ул. Серафимовича, 76 (уточненный адрес: Ростовская область, г. Ростов-на-Дону, ул. Серафимовича, 76, литер А), состоящего на государственной охране в соответствии с приказом государственного учреждения «Областная инспекция по охране и эксплуатации памятников истории и культуры» от 29.12.2004 № 191 «Об утверждении списков выявленных объектов культурного наследия»

Выявленный объект культурного наследия «Дом, в котором жил и работал архитектор Л.Ф. Эберг, 1934 г.» расположен по адресу: Ростовская область, г. Ростов-на-Дону, ул. Серафимовича, 76 (уточненный адрес: Ростовская область, г. Ростов-на-Дону, ул. Серафимовича, 76, литер А), состоит на государственной охране в соответствии приказом государственного учреждения «Областная инспекция по охране и эксплуатации памятников истории и культуры» от 29.12.2004 № 191 (далее – объект культурного наследия).



Обозначение (номер) характерной точки	Координаты характерных точек во Всемирной геодезической системе координат (WGS-84)		Координаты характерных точек в местной системе координат (МСК)	
	Северной широты	Восточной долготы	X	Y
Точка 1	47°13'11.55	39°42'56.14	421510.92	2204085.82
Точка 2	47°13'11.24	39°42'56.27	421501.25	2204088.41
Точка 3	47°13'11.24	39°42'56.29	421501.25	2204088.84
Точка 4	47°13'11.11	39°42'56.34	421497.22	2204089.82

Точка 5	47°13'11.07	39°42'56.32	421495.99	2204089.41
Точка 6	47°13'10.86	39°42'55.24	421489.90	2204066.59
Точка 7	47°13'11.32	39°42'55.04	421504.15	2204062.57
Точка 8	47°13'11.42	39°42'55.50	421506.97	2204072.33
Точка 9	47°13'11.43	39°42'55.50	421507.23	2204072.25
Точка 10	47°13'11.47	39°42'55.68	421508.34	2204075.99
Точка 11	47°13'11.46	39°42'55.68	421508.08	2204076.07


## 2. Схема границ территории объекта культурного наследия



Условные обозначения:

-  – объект культурного наследия;
-  – границы территории объекта культурного наследия;
- 1 – 11 – характерные точки границ территории объекта культурного наследия.

Председатель комитета  
по охране объектов культурного  
наследия Ростовской области



И.В. Грунский