



КОМИТЕТ ПО ОХРАНЕ ОБЪЕКТОВ КУЛЬТУРНОГО НАСЛЕДИЯ РОСТОВСКОЙ ОБЛАСТИ

ПОСТАНОВЛЕНИЕ

от 17.10.2018 № 20/01-01/275

г. Ростов-на-Дону

Об утверждении границ территории выявленного объекта культурного наследия «Доходный дом А.П. Пилипенко, кон. XIX в.»

В соответствии со статьей 3¹ Федерального закона от 25.06.2002 № 73-ФЗ «Об объектах культурного наследия (памятниках истории и культуры) народов Российской Федерации», на основании проекта границ территории выявленного объекта культурного наследия «Доходный дом А.П. Пилипенко, кон. XIX в.», приказа государственного учреждения культуры «Областная инспекция по охране и эксплуатации памятников истории и культуры» от 29.12.2004 № 191 «Об утверждении списков выявленных объектов культурного наследия», комитет по охране объектов культурного наследия Ростовской области **п о с т а н о в л я е т**:


1. Утвердить границы территории выявленного объекта культурного наследия «Доходный дом А.П. Пилипенко, кон. XIX в.», расположенного по адресу: Ростовская область, г. Ростов-на-Дону, ул. Серафимовича, 77/27, пр. Семашко (уточненный адрес: Ростовская область, г. Ростов-на-Дону, ул. Серафимовича, 77/27, пер. Семашко, литер А), состоящего на государственной охране в соответствии с приказом государственного учреждения культуры «Областная инспекция по охране и эксплуатации памятников истории и культуры» от 29.12.2004 № 191, согласно приложению.

2. Определить, что деятельность в границах территории объекта культурного наследия, указанного в пункте 1 настоящего постановления, осуществляется в соответствии с требованиями, предусмотренными статьями 5¹, 47³ Федерального закона от 25.06.2002 № 73-ФЗ.

3. Настоящее постановление вступает в силу со дня его официального опубликования.

4. Контроль за выполнением настоящего постановления возложить на заместителя председателя комитета по охране объектов культурного наследия Ростовской области – начальника отдела охраны объектов культурного наследия Коробову И.В.

Председатель комитета
по охране объектов культурного
наследия Ростовской области



И.В. Грунский

Приложение
к постановлению
комитета по охране объектов
культурного наследия
Ростовской области
от 17.10.2018 № 20/01-01/275

ГРАНИЦЫ

территории выявленного объекта культурного наследия
«Доходный дом А.П. Пилипенко, кон. XIX в.», расположенного по адресу:
Ростовская область, г. Ростов-на-Дону, ул. Серафимовича, 77/27, пр. Семашко
(уточненный адрес: Ростовская область, г. Ростов-на-Дону, ул. Серафимовича, 77/27,
пер. Семашко, литер А), состоящего на государственной охране в соответствии с
приказом государственного учреждения культуры «Областная инспекция по охране и
эксплуатации памятников истории и культуры» от 29.12.2004 № 191 «Об утверждении
списков выявленных объектов культурного наследия»

1. Таблица координат характерных точек границ территории
выявленного объекта культурного наследия «Доходный дом А.П. Пилипенко,
кон. XIX в.», расположенного по адресу: Ростовская область,
г. Ростов-на-Дону, ул. Серафимовича, 77/27, пр. Семашко (уточненный адрес:
Ростовская область, г. Ростов-на-Дону, ул. Серафимовича, 77/27, пер. Семашко, литер
А), состоящего на государственной охране в соответствии с приказом
государственного учреждения культуры «Областная инспекция по охране и
эксплуатации памятников истории и культуры» от 29.12.2004 № 191 «Об утверждении
списков выявленных объектов культурного наследия»


Выявленный объект культурного наследия «Доходный дом А.П. Пилипенко, кон. XIX в.» расположен по адресу: Ростовская область, г. Ростов-на-Дону, ул. Серафимовича, 77/27, пр. Семашко (уточненный адрес: Ростовская область, г. Ростов-на-Дону, ул. Серафимовича, 77/27, пер. Семашко, литер А), состоит на государственной охране в соответствии с приказом государственного учреждения культуры «Областная инспекция по охране и эксплуатации памятников истории и культуры» от 29.12.2004 № 191 (далее – объект культурного наследия).

Обозначение (номер) характерной точки	Координаты характерных точек во Всемирной геодезической системе координат (WGS-84)		Координаты характерных точек в местной системе координат (МСК)	
	Северной широты	Восточной долготы	X	Y
Точка 1	47°13'10.66	39°42'49.66	421485.51	2203949.08
Точка 2	47°13'10.50	39°42'48.93	421480.90	2203933.61
Точка 3	47°13'11.04	39°42'48.69	421497.46	2203928.77
Точка 4	47°13'10.96	39°42'48.34	421495.31	2203921.48
Точка 5	47°13'11.16	39°42'48.25	421501.53	2203919.69
Точка 6	47°13'11.39	39°42'49.34	421508.16	2203942.58

2. Схема границ территории объекта культурного наследия



Условные обозначения:




– объект культурного наследия;



– границы территории объекта культурного наследия;

1 – 6 – характерные точки границ территории объекта культурного наследия.

Председатель комитета
по охране объектов культурного
наследия Ростовской области



И.В. Грунский