



КОМИТЕТ ПО ОХРАНЕ ОБЪЕКТОВ КУЛЬТУРНОГО НАСЛЕДИЯ РОСТОВСКОЙ ОБЛАСТИ

ПОСТАНОВЛЕНИЕ

от 05.10.2018 № 20/01-01/269

г. Ростов-на-Дону

Об утверждении границ территории выявленного объекта культурного наследия «Дом, в котором с 1915 г. по 1920 г. жил художник А.А. Арцатбаниян, кон. XIX в.»

В соответствии со статьей 3¹ Федерального закона от 25.06.2002 № 73-ФЗ «Об объектах культурного наследия (памятниках истории и культуры) народов Российской Федерации», на основании проекта границ территории выявленного объекта культурного наследия «Дом, в котором с 1915 г. по 1920 г. жил художник А.А. Арцатбаниян, кон. XIX в.», приказа Государственного учреждения «Областная инспекция по охране и эксплуатации памятников истории и культуры» от 29.12.2004 № 191 «Об утверждении списка выявленных объектов культурного наследия» комитет по охране объектов культурного наследия Ростовской области **п о с т а н о в л я е т**:


1. Утвердить границы территории выявленного объекта культурного наследия «Дом, в котором с 1915 г. по 1920 г. жил художник А.А. Арцатбаниян, кон. XIX в.», расположенного по адресу: Ростовская область, г. Ростов-на-Дону, пл. Толстого, 3 (уточненный адрес: Ростовская область, г. Ростов-на-Дону, пл. Толстого, 1/2, ул. Комсомольская, литеры Б, Б1, б), состоящего на государственной охране в соответствии с приказом Государственного учреждения «Областная инспекция по охране и эксплуатации памятников истории и культуры» от 29.12.2004 № 191, согласно приложению.

2. Определить, что деятельность в границах территории объекта культурного наследия, указанного в пункте 1 настоящего постановления, осуществляется в соответствии с требованиями, предусмотренными статьями 5¹, 47³ Федерального закона от 25.06.2002 № 73-ФЗ.

3. Настоящее постановление вступает в силу со дня его официального опубликования.

4. Контроль за выполнением настоящего постановления возложить на заместителя председателя комитета по охране объектов культурного наследия Ростовской области – начальника отдела охраны объектов культурного наследия Коробову И.В.

Председатель комитета
по охране объектов культурного
наследия Ростовской области



И.В. Грунский

Приложение
к постановлению
комитета по охране объектов
культурного наследия
Ростовской области
от 05.10.2018 № 20/01-01/269

ГРАНИЦЫ

территории выявленного объекта культурного наследия
«Дом, в котором с 1915 г. по 1920 г. жил художник А.А. Арцатбанян,
кон. XIX в.», расположенного по адресу: Ростовская область, г. Ростов-на-
Дону, пл. Толстого, 3 (уточненный адрес: Ростовская область, г. Ростов-на-Дону,
пл. Толстого, 1/2, ул. Комсомольская, литеры Б, Б1, б), состоящего на
государственной охране в соответствии с приказом Государственного учреждения
«Областная инспекция по охране и эксплуатации памятников истории и культуры»
от 29.12.2004 № 191 «Об утверждении списка выявленных объектов культурного
наследия»

1. Таблица координат характерных точек границ территории
выявленного объекта культурного наследия

«Дом, в котором с 1915 г. по 1920 г. жил художник А.А. Арцатбанян,
кон. XIX в.», расположенного по адресу: Ростовская область, г. Ростов-на-
Дону, пл. Толстого, 3 (уточненный адрес: Ростовская область, г. Ростов-на-Дону,
пл. Толстого, 1/2, ул. Комсомольская, литеры Б, Б1, б), состоящего на
государственной охране в соответствии с приказом Государственного учреждения
«Областная инспекция по охране и эксплуатации памятников истории и культуры»
от 29.12.2004 № 191 «Об утверждении списка выявленных объектов культурного
наследия»

Выявленный объект культурного наследия «Дом, в котором с 1915 г. по 1920 г. жил художник А.А. Арцатбанян, кон. XIX в.» расположен по адресу: Ростовская область, г. Ростов-на-Дону, пл. Толстого, 3 (уточненный адрес: Ростовская область, г. Ростов-на-Дону, пл. Толстого, 1/2, ул. Комсомольская, литеры Б, Б1, б), состоит на государственной охране в соответствии с приказом Государственного учреждения «Областная инспекция по охране и эксплуатации памятников истории и культуры» от 29.12.2004 № 191 (далее – объект культурного наследия).



Обозначение (номер) характерной точки	Координаты характерных точек во Всемирной геодезической системе координат (WGS-84)		Координаты характерных точек в местной системе координат (МСК)	
	Северной широты	Восточной долготы	X	Y
Точка 1	47°13'47.72	39°45'59.57	422566.45	2207962.49
Точка 2	47°13'47.83	39°46'00.13	422569.46	2207974.22

Точка 3	47°13'47.70	39°46'00.18	422565.59	2207975.21
Точка 4	47°13'47.68	39°46'00.04	422564.86	2207972.34
Точка 5	47°13'47.58	39°46'00.08	422561.94	2207973.09
Точка 6	47°13'47.62	39°46'00.26	422562.91	2207976.90
Точка 7	47°13'47.46	39°46'00.32	422558.11	2207978.12
Точка 8	47°13'47.35	39°45'59.72	422554.80	2207965.38


2. Схема границ территории объекта культурного наследия



Условные обозначения:

-  – объект культурного наследия;
-  – границы территории объекта культурного наследия;
- 1-8** – характерные точки границ территории объекта культурного наследия.

Председатель комитета
по охране объектов культурного
наследия Ростовской области



И.В. Грунский