



КОМИТЕТ ПО ОХРАНЕ ОБЪЕКТОВ КУЛЬТУРНОГО НАСЛЕДИЯ РОСТОВСКОЙ ОБЛАСТИ

ПОСТАНОВЛЕНИЕ

от 05.10.2018 № 20/01-01/271

г. Ростов-на-Дону

Об утверждении границ территории объекта культурного наследия регионального значения «Загородный усадебный комплекс с парком, фонтаном и купеческими домами: Кошкиных, Панченко, Асмоловых»

В соответствии со статьей 3¹ Федерального закона от 25.06.2002 № 73-ФЗ «Об объектах культурного наследия (памятниках истории и культуры) народов Российской Федерации», на основании проекта границ территории объекта культурного наследия регионального значения «Загородный усадебный комплекс с парком, фонтаном и купеческими домами: Кошкиных, Панченко, Асмоловых», постановления Главы Администрации Ростовской области от 09.10.1998 № 411 «О принятии на государственную охрану памятников истории и культуры г. Ростова-на-Дону и мерах по их охране» комитет по охране объектов культурного наследия Ростовской области **п о с т а н о в л я е т**:

1. Утвердить границы территории объекта культурного наследия регионального значения «Загородный усадебный комплекс с парком, фонтаном и купеческими домами: Кошкиных, Панченко, Асмоловых», расположенного по адресу: Ростовская область, г. Ростов-на-Дону, ул. Тракторная, 48г, литер Б; ул. Тракторная, 48д, литеры В, Д, д1, д2, состоящего на государственной охране в соответствии с постановления Главы Администрации Ростовской области от 09.10.1998 № 411, согласно приложению.

2. Определить, что деятельность в границах территории объекта культурного наследия, указанного в пункте 1 настоящего постановления, осуществляется в соответствии с требованиями, предусмотренными статьями 5¹, 47³ Федерального закона от 25.06.2002 № 73-ФЗ.

3. Настоящее постановление вступает в силу со дня его официального опубликования.

4. Контроль за выполнением настоящего постановления возложить на заместителя председателя комитета по охране объектов культурного наследия Ростовской области – начальника отдела охраны объектов культурного наследия Коробову И.В.

Председатель комитета
по охране объектов культурного
наследия Ростовской области



И.В. Грунский

Приложение
к постановлению
комитета по охране объектов
культурного наследия
Ростовской области
от 05.10.2018 № 20/01-01/271

ГРАНИЦЫ

территории объекта культурного наследия регионального значения «Загородный усадебный комплекс с парком, фонтаном и купеческими домами: Кошкиных, Панченко, Асмоловых», расположенного по адресу:
Ростовская область, г. Ростов-на-Дону, ул. Тракторная, 48г, литер Б;
ул. Тракторная, 48д, литеры В, Д, д1, д2, состоящего на государственной охране в соответствии с постановлением Главы Администрации Ростовской области от 09.10.1998 № 411 «О принятии на государственную охрану памятников истории и культуры г. Ростова-на-Дону и мерах по их охране»

1. Таблица координат характерных точек границ территории объекта культурного наследия регионального значения «Загородный усадебный комплекс с парком, фонтаном и купеческими домами: Кошкиных, Панченко, Асмоловых», расположенного по адресу:
Ростовская область, г. Ростов-на-Дону, ул. Тракторная, 48г, литер Б;
ул. Тракторная, 48д, литеры В, Д, д1, д2, состоящего на государственной охране в соответствии с постановлением Главы Администрации Ростовской области от 09.10.1998 № 411 «О принятии на государственную охрану памятников истории и культуры г. Ростова-на-Дону и мерах по их охране»

Объект культурного наследия регионального значения «Загородный усадебный комплекс с парком, фонтаном и купеческими домами: Кошкиных, Панченко, Асмоловых» расположен по адресу: Ростовская область, г. Ростов-на-Дону, ул. Тракторная, 48г, литер Б; ул. Тракторная, 48д, литеры В, Д, д1, д2, состоит на государственной охране в соответствии с постановлением Главы Администрации Ростовской области от 09.10.1998 № 411 (далее – объект культурного наследия).



Обозначение (номер) характерной точки	Координаты характерных точек во Всемирной геодезической системе координат (WGS-84)		Координаты характерных точек в местной системе координат (МСК)	
	Северной широты	Восточной долготы	X	Y
Точка 1	47°15'56.94	39°41'31.04	426647.76	2202379.94
Точка 2	47°15'56.67	39°41'33.22	426638.54	2202425.49
Точка 3	47°15'55.90	39°41'32.98	426614.97	2202420.17
Точка 4	47°15'55.28	39°41'32.15	426595.93	2202402.29

Точка 5	47°15'55.36	39°41'31.87	426598.47	2202396.43
Точка 6	47°15'55.38	39°41'31.51	426599.34	2202388.97
Точка 7	47°15'55.91	39°41'31.31	426615.77	2202385.03
Точка 8	47°15'56.43	39°41'37.31	426629.70	2202511.51
Точка 9	47°15'56.37	39°41'38.67	426627.25	2202539.93
Точка 10	47°15'55.49	39°41'38.71	426600.32	2202540.37
Точка 11	47°15'55.23	39°41'38.68	426592.13	2202539.72
Точка 12	47°15'54.98	39°41'38.78	426584.53	2202541.60
Точка 13	47°15'54.71	39°41'38.88	426575.91	2202543.63
Точка 14	47°15'54.33	39°41'38.66	426564.33	2202538.78
Точка 15	47°15'54.09	39°41'38.12	426557.21	2202527.35
Точка 16	47°15'54.09	39°41'37.66	426557.17	2202517.58
Точка 17	47°15'54.30	39°41'37.12	426564.04	2202506.26
Точка 18	47°15'54.56	39°41'36.91	426572.17	2202502.02
Точка 19	47°15'54.94	39°41'36.91	426583.97	2202502.17
Точка 20	47°15'55.21	39°41'37.19	426592.17	2202508.35
Точка 21	47°15'54.03	39°41'38.97	426554.94	2202545.07
Точка 22	47°15'54.03	39°41'40.44	426554.52	2202575.91
Точка 23	47°15'53.90	39°41'40.55	426550.58	2202578.17
Точка 24	47°15'53.90	39°41'40.95	426550.43	2202586.60
Точка 25	47°15'53.60	39°41'40.95	426541.02	2202586.47
Точка 26	47°15'53.60	39°41'40.52	426541.17	2202577.46
Точка 27	47°15'53.45	39°41'40.46	426536.63	2202576.05
Точка 28	47°15'53.46	39°41'39.50	426537.10	2202556.06
Точка 29	47°15'53.40	39°41'39.50	426535.27	2202556.03
Точка 30	47°15'53.40	39°41'38.97	426535.48	2202544.78


2. Схема границ территории объекта культурного наследия



Условные обозначения:

-  – объект культурного наследия;
-  – границы территории объекта культурного наследия;
- 1-30** – характерные точки границ территории объекта культурного наследия.

Председатель комитета
по охране объектов культурного
наследия Ростовской области



И.В. Грунский