



## КОМИТЕТ ПО ОХРАНЕ ОБЪЕКТОВ КУЛЬТУРНОГО НАСЛЕДИЯ РОСТОВСКОЙ ОБЛАСТИ

### ПОСТАНОВЛЕНИЕ

от 05.10.2018 № 20/01-01/273

г. Ростов-на-Дону

#### Об утверждении границ территории выявленного объекта культурного наследия «Жилой дом, нач. XIX в.» (уточненное наименование: «Жилой дом Х.К. Сагирова»)

В соответствии со статьей 3<sup>1</sup> Федерального закона от 25.06.2002 № 73-ФЗ «Об объектах культурного наследия (памятниках истории и культуры) народов Российской Федерации», на основании проекта границ территории выявленного объекта культурного наследия «Жилой дом, нач. XIX в.» (уточненное наименование: «Жилой дом Х.К. Сагирова»), приказа государственного учреждения «Областная инспекция по охране и эксплуатации памятников истории и культуры» от 29.12.2004 № 191 «Об утверждении списка выявленных объектов культурного наследия» комитет по охране объектов культурного наследия Ростовской области **п о с т а н о в л я е т**:


1. Утвердить границы территории выявленного объекта культурного наследия «Жилой дом, нач. XIX в.» (уточненное наименование: «Жилой дом Х.К. Сагирова»), расположенного по адресу: Ростовская область, г. Ростов-на-Дону, пл. Свободы, 16/1, ул. 23-я Линия, состоящего на государственной охране в соответствии с приказом государственного учреждения «Областная инспекция по охране и эксплуатации памятников истории и культуры» от 29.12.2004 № 191, согласно приложению.

2. Определить, что деятельность в границах территории объекта культурного наследия, указанного в пункте 1 настоящего постановления, осуществляется в соответствии с требованиями, предусмотренными статьями 5<sup>1</sup>, 47<sup>3</sup> Федерального закона от 25.06.2002 № 73-ФЗ.

3. Настоящее постановление вступает в силу со дня его официального опубликования.

4. Контроль за выполнением настоящего постановления возложить на заместителя председателя комитета по охране объектов культурного наследия Ростовской области – начальника отдела охраны объектов культурного наследия Коробову И.В.

Председатель комитета  
по охране объектов культурного  
наследия Ростовской области



И.В. Грунский

Приложение  
к постановлению  
комитета по охране объектов  
культурного наследия  
Ростовской области  
от 05.10.2018 № 20/01-01/273

**ГРАНИЦЫ**

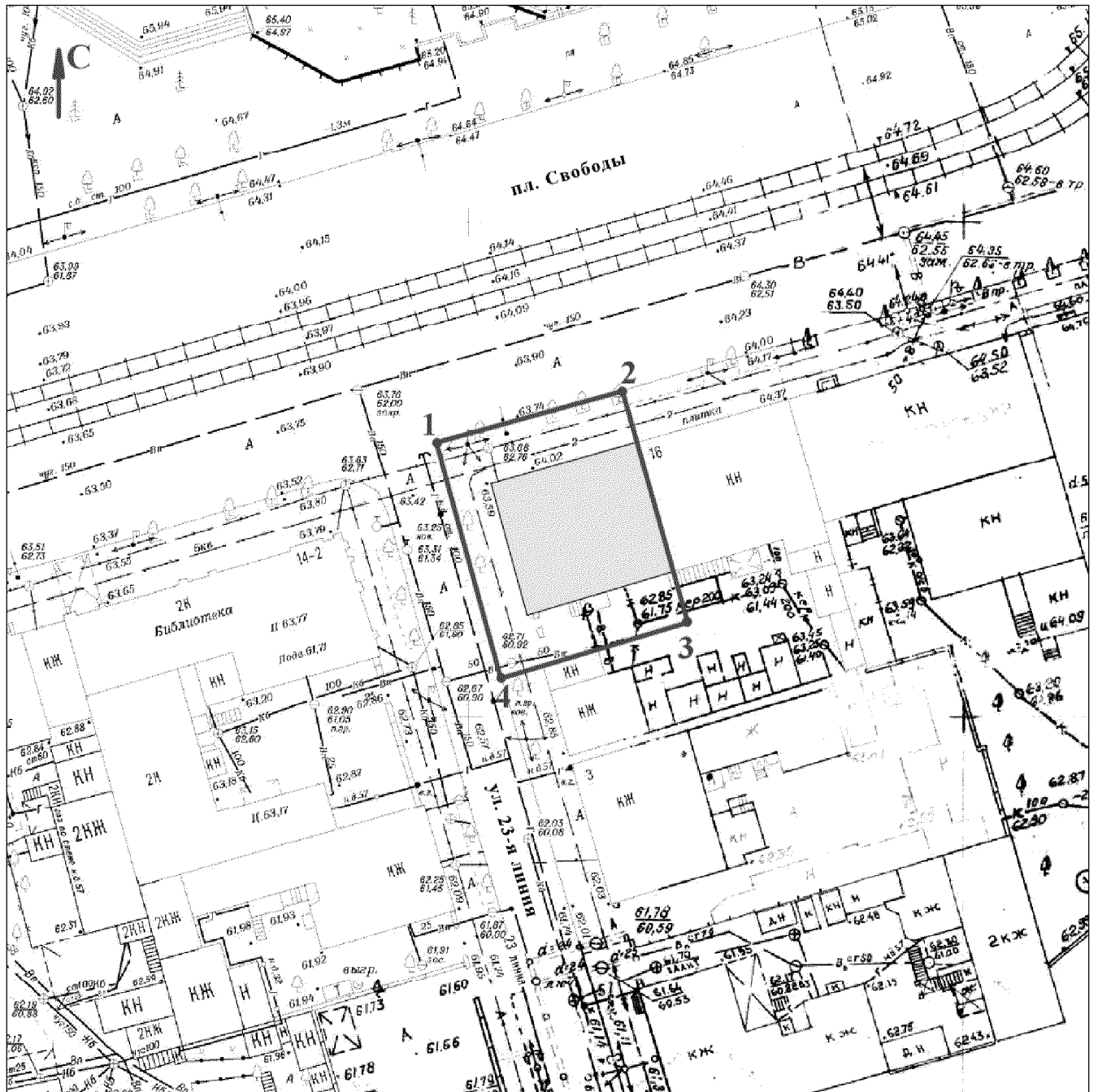
территории выявленного объекта культурного наследия  
«Жилой дом, нач. XIX в.» (уточненное наименование: «Жилой дом  
Х.К. Сагирова»), расположенного по адресу: Ростовская область,  
г. Ростов-на-Дону, пл. Свободы, 16/1, ул. 23-я Линия, состоящего на  
государственной охране в соответствии с приказом государственного учреждения  
«Областная инспекция по охране и эксплуатации памятников истории и культуры»  
от 29.12.2004 № 191 «Об утверждении списка выявленных объектов культурного  
наследия»

1. Таблица координат характерных точек границ территории выявленного объекта культурного наследия «Жилой дом, нач. XIX в.» (уточненное наименование: «Жилой дом Х.К. Сагирова»), расположенного по адресу: Ростовская область, г. Ростов-на-Дону, пл. Свободы, 16/1, ул. 23-я Линия, состоящего на государственной охране в соответствии с приказом государственного учреждения «Областная инспекция по охране и эксплуатации памятников истории и культуры» от 29.12.2004 № 191 «Об утверждении списка выявленных объектов культурного наследия»

Выявленный объект культурного наследия «Жилой дом, нач. XIX в.» (уточненное наименование: «Жилой дом Х.К. Сагирова») расположен по адресу: Ростовская область, г. Ростов-на-Дону, пл. Свободы, 16/1, ул. 23-я Линия, состоит на государственной охране в соответствии с приказом государственного учреждения «Областная инспекция по охране и эксплуатации памятников истории и культуры» от 29.12.2004 № 191 (далее – объект культурного наследия).


Обозначение (номер) характерной точки	Координаты характерных точек во Всемирной геодезической системе координат (WGS-84)		Координаты характерных точек в местной системе координат (МСК)	
	Северной широты	Восточной долготы	X	Y
Точка 1	47°13'45.32	39°45'55.37	422493.61	2207872.99
Точка 2	47°13'45.51	39°45'56.35	422499.12	2207893.73
Точка 3	47°13'44.70	39°45'56.68	422474.11	2207900.27
Точка 4	47°13'44.49	39°45'55.70	422467.97	2207879.44

## 2. Схема границ территории объекта культурного наследия




Условные обозначения:

 – объект культурного наследия;

 – границы территории объекта культурного наследия;

**1-4** – характерные точки границ территории объекта культурного наследия.

Председатель комитета  
по охране объектов культурного  
наследия Ростовской области



И.В. Грунский