



КОМИТЕТ ПО ОХРАНЕ ОБЪЕКТОВ КУЛЬТУРНОГО НАСЛЕДИЯ РОСТОВСКОЙ ОБЛАСТИ

ПОСТАНОВЛЕНИЕ

от 27.09.2018 № 20/01-01/251

г. Ростов-на-Дону

Об утверждении границ территории выявленного объекта культурного наследия «Доходный дом К.И. Антимонова, кон. XIX в.»

В соответствии со статьей 3¹ Федерального закона от 25.06.2002 № 73-ФЗ «Об объектах культурного наследия (памятниках истории и культуры) народов Российской Федерации», на основании проекта границ территории выявленного объекта культурного наследия «Доходный дом К.И. Антимонова, кон. XIX в.», приказа государственного учреждения «Областная инспекция по охране и эксплуатации памятников истории и культуры» от 20.12.2004 № 183 «Об утверждении списка выявленных объектов культурного наследия» комитет по охране объектов культурного наследия Ростовской области **п о с т а н о в л я е т**:

1. Утвердить границы территории выявленного объекта культурного наследия «Доходный дом К.И. Антимонова, кон. XIX в.», расположенного по адресу: Ростовская область, г. Ростов-на-Дону, ул. Серафимовича, 48 (уточненный адрес: Ростовская область, г. Ростов-на-Дону, ул. Серафимовича, 48, литер В), состоящего на государственной охране в соответствии с приказом государственного учреждения «Областная инспекция по охране и эксплуатации памятников истории и культуры» от 20.12.2004 № 183, согласно приложению.

2. Определить, что деятельность в границах территории выявленного объекта культурного наследия, указанного в пункте 1 настоящего постановления, осуществляется в соответствии с требованиями, предусмотренными статьями 5¹, 47³ Федерального закона от 25.06.2002 № 73-ФЗ.

3. Настоящее постановление вступает в силу со дня его официального опубликования.

4. Контроль за выполнением настоящего постановления возложить на заместителя председателя комитета по охране объектов культурного наследия Ростовской области – начальника отдела охраны объектов культурного наследия Коробову И.В.

Председатель комитета
по охране объектов культурного
наследия Ростовской области



И.В. Грунский

Приложение
к постановлению
комитета по охране объектов
культурного наследия
Ростовской области
от 27.09.2018 № 20/01-01/251

ГРАНИЦЫ

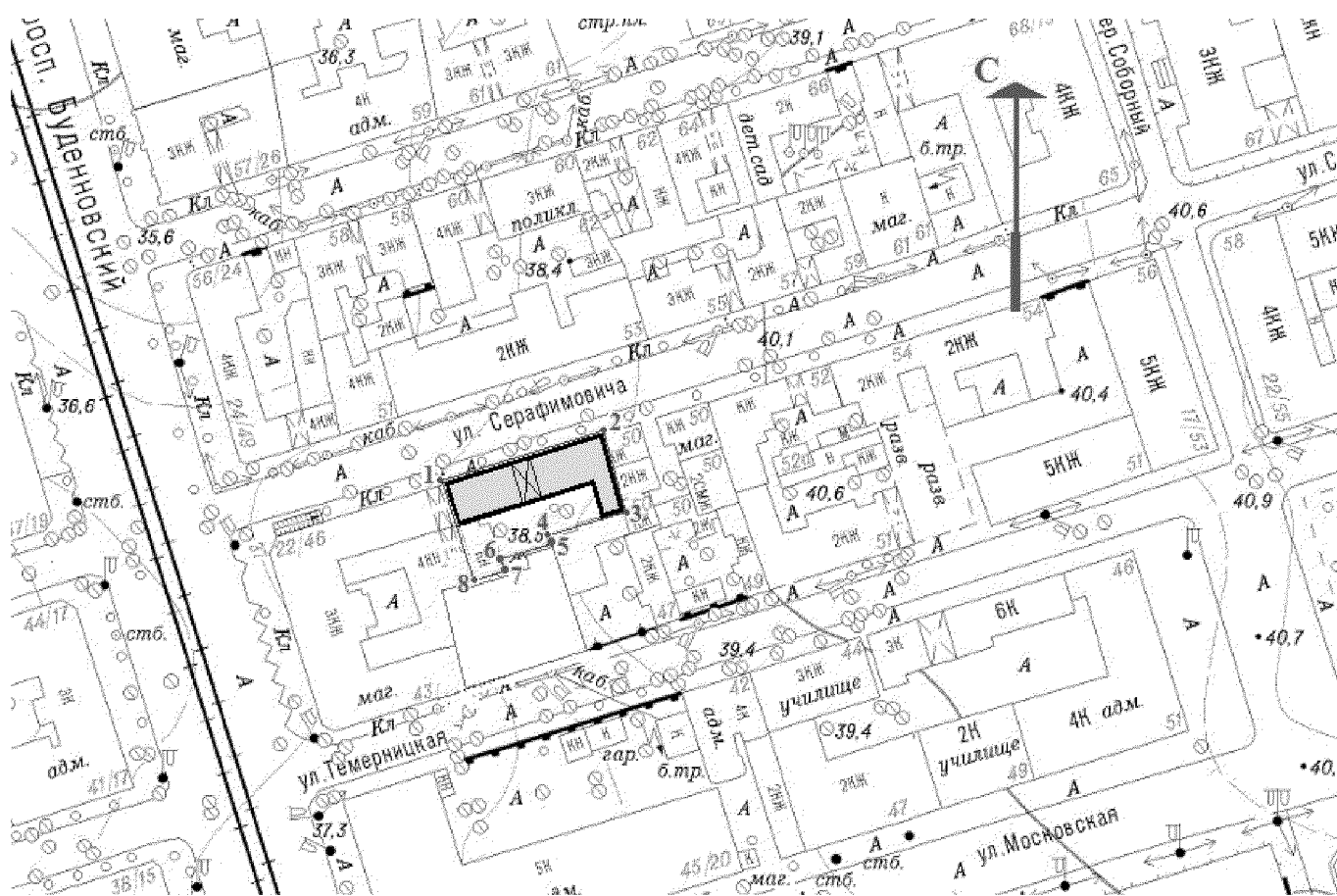
территории выявленного объекта культурного наследия «Доходный дом К.И. Антимонова, кон. XIX в.», расположенного по адресу: Ростовская область, г. Ростов-на-Дону, ул. Серафимовича, 48 (уточненный адрес: Ростовская область, г. Ростов-на-Дону, ул. Серафимовича, 48, литер В), состоящего на государственной охране в соответствии с приказом Государственного учреждения «Областная инспекция по охране и эксплуатации памятников истории и культуры» от 20.12.2004 № 183 «Об утверждении списка выявленных объектов культурного наследия»

1. Таблица координат характерных точек границ территории выявленного объекта культурного наследия «Доходный дом К.И. Антимонова, кон. XIX в.», расположенного по адресу: Ростовская область, г. Ростов-на-Дону, ул. Серафимовича, 48 (уточненный адрес: Ростовская область, г. Ростов-на-Дону, ул. Серафимовича, 48, литер В), состоящего на государственной охране в соответствии с приказом Государственного учреждения «Областная инспекция по охране и эксплуатации памятников истории и культуры» от 20.12.2004 № 183 «Об утверждении списка выявленных объектов культурного наследия»



Выявленный объект культурного наследия «Доходный дом К.И. Антимонова, кон. XIX в.» расположен по адресу: Ростовская область, г. Ростов-на-Дону, ул. Серафимовича, 48 (уточненный адрес: Ростовская область, г. Ростов-на-Дону, ул. Серафимовича, 48, литер В), состоит на государственной охране в соответствии с приказом Государственного учреждения «Областная инспекция по охране и эксплуатации памятников истории и культуры» от 20.12.2004 № 183 (далее – объект культурного наследия).

Обозначение (номер) характерной точки	Координаты характерных точек во Всемирной геодезической системе координат (WGS-84)		Координаты характерных точек в местной системе координат (МСК)	
	Северной широты	Восточной долготы	X	Y
Точка 1	47°13'06.70	39°42'32.92	421368.87	2203594.81
Точка 2	47°13'07.00	39°42'34.50	421377.82	2203628.17
Точка 3	47°13'06.45	39°42'34.75	421360.72	2203633.12
Точка 4	47°13'06.30	39°42'34.00	421356.31	2203617.42
Точка 5	47°13'06.20	39°42'34.05	421353.10	2203618.37
Точка 6	47°13'06.10	39°42'33.54	421350.16	2203607.57
Точка 7	47°13'06.04	39°42'33.57	421348.25	2203608.14
Точка 8	47°13'05.96	39°42'33.21	421346.11	2203600.57


2. Схема границ территории объекта культурного наследия



Условные обозначения:

-  – объект культурного наследия;
-  – границы территории объекта культурного наследия;
- 1-8** – характерные точки границ территории объекта культурного наследия.

Председатель комитета
по охране объектов культурного
наследия Ростовской области



И.В. Грунский