



КОМИТЕТ ПО ОХРАНЕ ОБЪЕКТОВ КУЛЬТУРНОГО НАСЛЕДИЯ РОСТОВСКОЙ ОБЛАСТИ

ПОСТАНОВЛЕНИЕ

от 25.09.2018 № 20/01-01/241

г. Ростов-на-Дону

Об утверждении границ территории объекта культурного наследия регионального значения «Здание гостиницы «Донская»

В соответствии со статьей 3¹ Федерального закона от 25.06.2002 № 73-ФЗ «Об объектах культурного наследия (памятниках истории и культуры) народов Российской Федерации», на основании проекта границ территории объекта культурного наследия регионального значения «Здание гостиницы «Донская», решения Ростовского областного Совета народных депутатов (Малый совет) от 17.12.1992 № 325 «О принятии на государственную охрану памятников истории и культуры Ростовской области» комитет по охране объектов культурного наследия Ростовской области **п о с т а н о в л я е т**:

1. Утвердить границы территории объекта культурного наследия регионального значения «Здание гостиницы «Донская», расположенного по адресу: Ростовская область, г. Новочеркасск, ул. Декабристов, 121 (уточненный адрес: Ростовская область, г. Новочеркасск, ул. Александровская, 121/14, ул. Пушкинская, литер А), состоящего на государственной охране в соответствии с решением Ростовского областного Совета народных депутатов (Малый совет) от 17.12.1992 № 325, согласно приложению.

2. Определить, что деятельность в границах территории объекта культурного наследия, указанного в пункте 1 настоящего постановления, осуществляется в соответствии с требованиями, предусмотренными статьями 5¹, 47³ Федерального закона от 25.06.2002 № 73-ФЗ.

3. Настоящее постановление вступает в силу со дня его официального опубликования.

4. Контроль за выполнением настоящего постановления возложить на заместителя председателя комитета по охране объектов культурного наследия Ростовской области – начальника отдела охраны объектов культурного наследия Коробову И.В.

Председатель комитета
по охране объектов культурного
наследия Ростовской области



И.В. Грунский

Приложение
к постановлению
комитета по охране объектов
культурного наследия
Ростовской области
от 25.09.2018 № 20/01-01/241

ГРАНИЦЫ

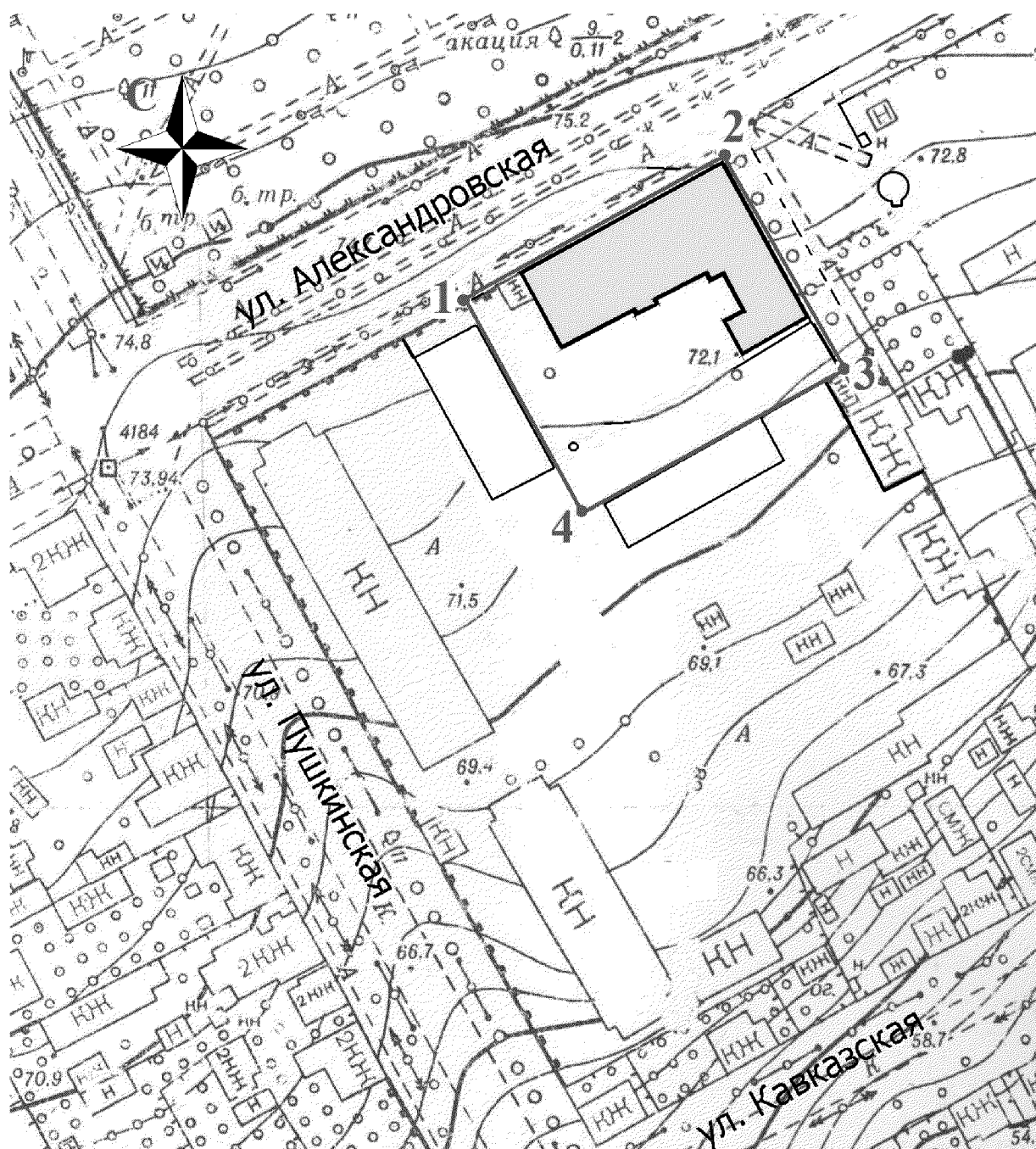
территории объекта культурного наследия регионального значения «Здание гостиницы «Донская», расположенного по адресу: Ростовская область, г. Новочеркасск, ул. Декабристов, 121 (уточненный адрес: Ростовская область, г. Новочеркасск, ул. Александровская, 121/14, ул. Пушкинская, литер А), состоящего на государственной охране в соответствии с решением Ростовского областного Совета народных депутатов (Малый совет) от 17.12.1992 № 325 «О принятии на государственную охрану памятников истории и культуры Ростовской области».

1. Таблица координат характерных точек границ территории объекта культурного наследия регионального значения «Здание гостиницы «Донская», расположенного по адресу: Ростовская область, г. Новочеркасск, ул. Декабристов, 121 (уточненный адрес: Ростовская область, г. Новочеркасск, ул. Александровская, 121/14, ул. Пушкинская, литер А), состоящего на государственной охране в соответствии с решением Ростовского областного Совета народных депутатов (Малый совет) от 17.12.1992 № 325 «О принятии на государственную охрану памятников истории и культуры Ростовской области»



Объект культурного наследия регионального значения «Здание гостиницы «Донская», расположен по адресу: Ростовская область, г. Новочеркасск, ул. Декабристов, 121 (уточненный адрес: Ростовская область, г. Новочеркасск, ул. Александровская, 121/14, ул. Пушкинская, литер А), состоит на государственной охране в соответствии с Решением Ростовского областного Совета народных депутатов (малый совет) от 17.12.1992 № 325 (далее – объект культурного наследия).

Обозначение (номер) характерной точки	Координаты характерных точек во Всемирной геодезической системе координат (WGS-84)		Координаты характерных точек в местной системе координат (МСК)	
	Северной широты	Восточной долготы	X	Y
Точка 1	47°24'24.22	40°06'00.42	441882.82	2233446.02
Точка 2	47°24'25.14	40°06'03.09	441910.72	2233502.37
Точка 3	47°24'23.45	40°06'04.35	441858.19	2233527.99
Точка 4	47°24'22.49	40°06'01.47	441829.21	2233467.35


2. Схема границ территории объекта культурного наследия



Условные обозначения:

-  – объект культурного наследия;
-  – границы территории объекта культурного наследия;
- 1-4** – характерные точки границ территории объекта культурного наследия.

Председатель комитета
по охране объектов культурного
наследия Ростовской области



И.В. Грунский