



## КОМИТЕТ ПО ОХРАНЕ ОБЪЕКТОВ КУЛЬТУРНОГО НАСЛЕДИЯ РОСТОВСКОЙ ОБЛАСТИ

### ПОСТАНОВЛЕНИЕ

от 24.09.2018 № 20/01-01/228

г. Ростов-на-Дону

#### Об утверждении границ территории выявленного объекта культурного наследия «Жилой дом постконструктивизма»

В соответствии со статьей 3<sup>1</sup> Федерального закона от 25.06.2002 № 73-ФЗ «Об объектах культурного наследия (памятниках истории и культуры) народов Российской Федерации», на основании проекта границ территории выявленного объекта культурного наследия «Жилой дом постконструктивизма», приказа министерства культуры Ростовской области от 25.05.2007 № 219.1 «Об утверждении списка выявленных объектов культурного наследия, представляющих историко-культурную ценность, расположенных на территории г. Ростова-на-Дону, Новочеркаска, Таганрога», комитет по охране объектов культурного наследия Ростовской области **п о с т а н о в л я е т :**


1. Утвердить границы территории выявленного объекта культурного наследия «Жилой дом постконструктивизма», расположенного по адресу: Ростовская область, г. Ростов-на-Дону, ул. М. Горького, 82 (уточненный адрес: Ростовская область, г. Ростов-на-Дону, ул. М. Горького, 82/31, пер. Соборный, литер А), состоящего на государственной охране в соответствии с приказом министерства культуры Ростовской области от 25.05.2007 № 219.1, согласно приложению.

2. Определить, что деятельность в границах территории объекта культурного наследия, указанного в пункте 1 настоящего постановления, осуществляется в соответствии с требованиями, предусмотренными статьями 5<sup>1</sup>, 47<sup>3</sup> Федерального закона от 25.06.2002 № 73-ФЗ.

3. Настоящее постановление вступает в силу со дня его официального опубликования.

4. Контроль за выполнением настоящего постановления возложить на заместителя председателя комитета по охране объектов культурного наследия Ростовской области — начальника отдела охраны объектов культурного наследия Коробову И.В.

Председатель комитета  
по охране объектов культурного  
наследия Ростовской области



И.В. Грунский

Приложение  
к постановлению  
комитета по охране объектов  
культурного наследия  
Ростовской области  
от 24.09.2018 № 20/01-01/228

**ГРАНИЦЫ**

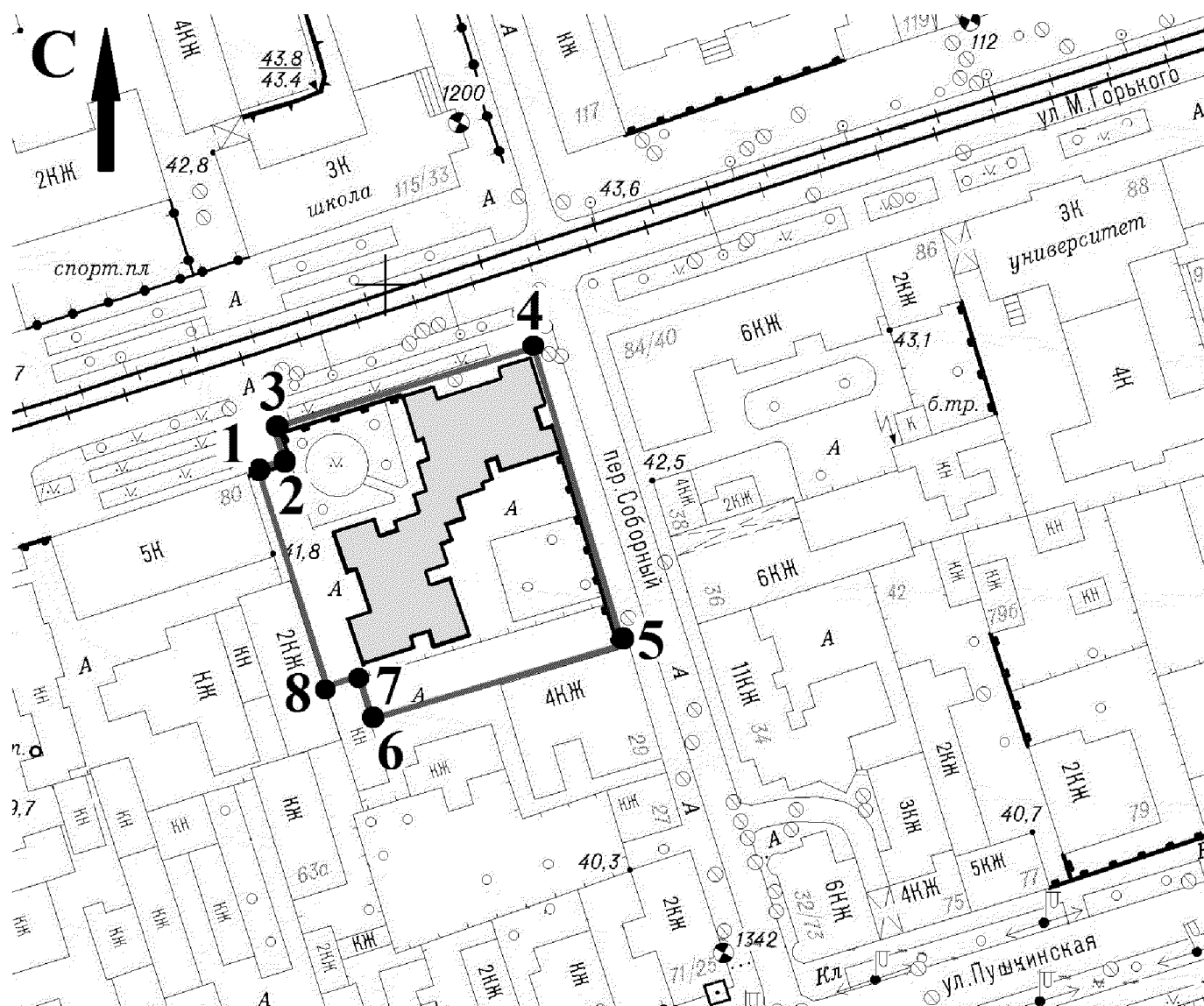
территории выявленного объекта культурного наследия «Жилой дом постконструктивизма», расположенного по адресу: Ростовская область, г. Ростов-на-Дону, ул. М. Горького, 82 (уточненный адрес: Ростовская область, г. Ростов-на-Дону, ул. М. Горького, 82/31, пер. Соборный, литер А), состоящего на государственной охране в соответствии с приказом министерства культуры Ростовской области от 25.05.2007 № 219.1 «Об утверждении списка выявленных объектов культурного наследия, представляющих историко-культурную ценность, расположенных на территории г. Ростова-на-Дону, Новочеркаска, Таганрога»

1. Таблица координат характерных точек границ территории выявленного объекта культурного наследия «Жилой дом постконструктивизма», расположенного по адресу: Ростовская область, г. Ростов-на-Дону, ул. М. Горького, 82 (уточненный адрес: Ростовская область, г. Ростов-на-Дону, ул. М. Горького, 82/31, пер. Соборный, литер А), состоящего на государственной охране в соответствии с приказом министерства культуры Ростовской области от 25.05.2007 № 219.1 «Об утверждении списка выявленных объектов культурного наследия, представляющих историко-культурную ценность, расположенных на территории г. Ростова-на-Дону, Новочеркаска, Таганрога»


Выявленный объект культурного наследия «Жилой дом постконструктивизма» расположен по адресу: Ростовская область, г. Ростов-на-Дону, ул. М. Горького, 82 (уточненный адрес: Ростовская область, г. Ростов-на-Дону, ул. М. Горького, 82/31, пер. Соборный, литер А), состоит на государственной охране в соответствии с приказом министерства культуры Ростовской области от 25.05.2007 № 219.1 (далее – объект культурного наследия).

Обозначение (номер) характерной точки	Координаты характерных точек во Всемирной геодезической системе координат (WGS-84)		Координаты характерных точек в местной системе координат (МСК)	
	Северной широты	Восточной долготы	X	Y
Точка 1	47°13'29.85	39°42'27.38	422085.90	2203489.96
Точка 2	47°13'29.95	39°42'27.74	422088.70	2203497.47
Точка 3	47°13'30.21	39°42'27.56	422096.90	2203493.95
Точка 4	47°13'30.70	39°42'29.86	422111.28	2203542.53
Точка 5	47°13'28.85	39°42'30.71	422053.71	2203559.53
Точка 6	47°13'28.38	39°42'28.38	422039.92	2203510.18
Точка 7	47°13'28.59	39°42'28.28	422046.57	2203508.14
Точка 8	47°13'28.53	39°42'28.02	422044.74	2203502.76

## 2. Схема границ территории объекта культурного наследия



Условные обозначения:



— объект культурного наследия;



— границы территории объекта культурного наследия;

1-8

— характерные точки границ территории объекта культурного наследия.

Председатель комитета  
по охране объектов культурного  
наследия Ростовской области



И.В. Грунский