



КОМИТЕТ ПО ОХРАНЕ ОБЪЕКТОВ КУЛЬТУРНОГО НАСЛЕДИЯ РОСТОВСКОЙ ОБЛАСТИ

ПОСТАНОВЛЕНИЕ

от 24.09.2018 № 20/01-01/229

г. Ростов-на-Дону

Об утверждении границ территории выявленного объекта культурного наследия «Четырехсекционный жилой дом с магазином, нач. 1950-х гг.» (уточненное наименование: «Жилой дом «Донбассетьстроя», 1951 г., арх. В.В. Леонтьев»)

В соответствии со статьей 3¹ Федерального закона от 25.06.2002 № 73-ФЗ «Об объектах культурного наследия (памятниках истории и культуры) народов Российской Федерации», на основании проекта границ территории выявленного объекта культурного наследия «Четырехсекционный жилой дом с магазином, нач. 1950-х гг.» (уточненное наименование: «Жилой дом «Донбассетьстроя», 1951 г., арх. В.В. Леонтьев»), приказа государственного учреждения «Областная инспекция по охране и эксплуатации памятников истории и культуры» от 20.12.2004 № 183 «Об утверждении списка выявленных объектов культурного наследия», комитет по охране объектов культурного наследия Ростовской области **п о с т а н о в л я е т**:

1. Утвердить границы территории выявленного объекта культурного наследия «Четырехсекционный жилой дом с магазином, нач. 1950-х гг.» (уточненное наименование: «Жилой дом «Донбассетьстроя», 1951 г., арх. В.В. Леонтьев»), расположенного по адресу: Ростовская область, г. Ростов-на-Дону, ул. Б. Садовая, 50 (уточненный адрес: Ростовская область, г. Ростов-на-Дону, ул. Б. Садовая, 50, литер А), состоящего на государственной охране в соответствии с приказом государственного учреждения «Областная инспекция по охране и эксплуатации памятников истории и культуры» от 20.12.2004 № 183, согласно приложению.

2. Определить, что деятельность в границах территории объекта культурного наследия, указанного в пункте 1 настоящего постановления, осуществляется в соответствии с требованиями, предусмотренными статьями 5¹, 47³ Федерального закона от 25.06.2002 № 73-ФЗ.

3. Настоящее постановление вступает в силу со дня его официального опубликования.

4. Контроль за выполнением настоящего постановления возложить на заместителя председателя комитета по охране объектов культурного наследия Ростовской области — начальника отдела охраны объектов культурного наследия Коробову И.В.

Председатель комитета
по охране объектов культурного
наследия Ростовской области



И.В. Грунский

Приложение
к постановлению
комитета по охране объектов
культурного наследия
Ростовской области
от 24.09.2018 № 20/01-01/229

ГРАНИЦЫ

территории выявленного объекта культурного наследия «Четырехсекционный жилой дом с магазином, нач. 1950-х гг.» (уточненное наименование: «Жилой дом «Донбассетъстройка», 1951 г., арх. В.В. Леонтьев»), расположенного по адресу: Ростовская область, г. Ростов-на-Дону, ул. Б. Садовая, 50 (уточненный адрес: Ростовская область, г. Ростов-на-Дону, ул. Б. Садовая, 50, литер А), состоящего на государственной охране в соответствии с приказом государственного учреждения «Областная инспекция по охране и эксплуатации памятников истории и культуры» от 20.12.2004 № 183 «Об утверждении списка выявленных объектов культурного наследия»

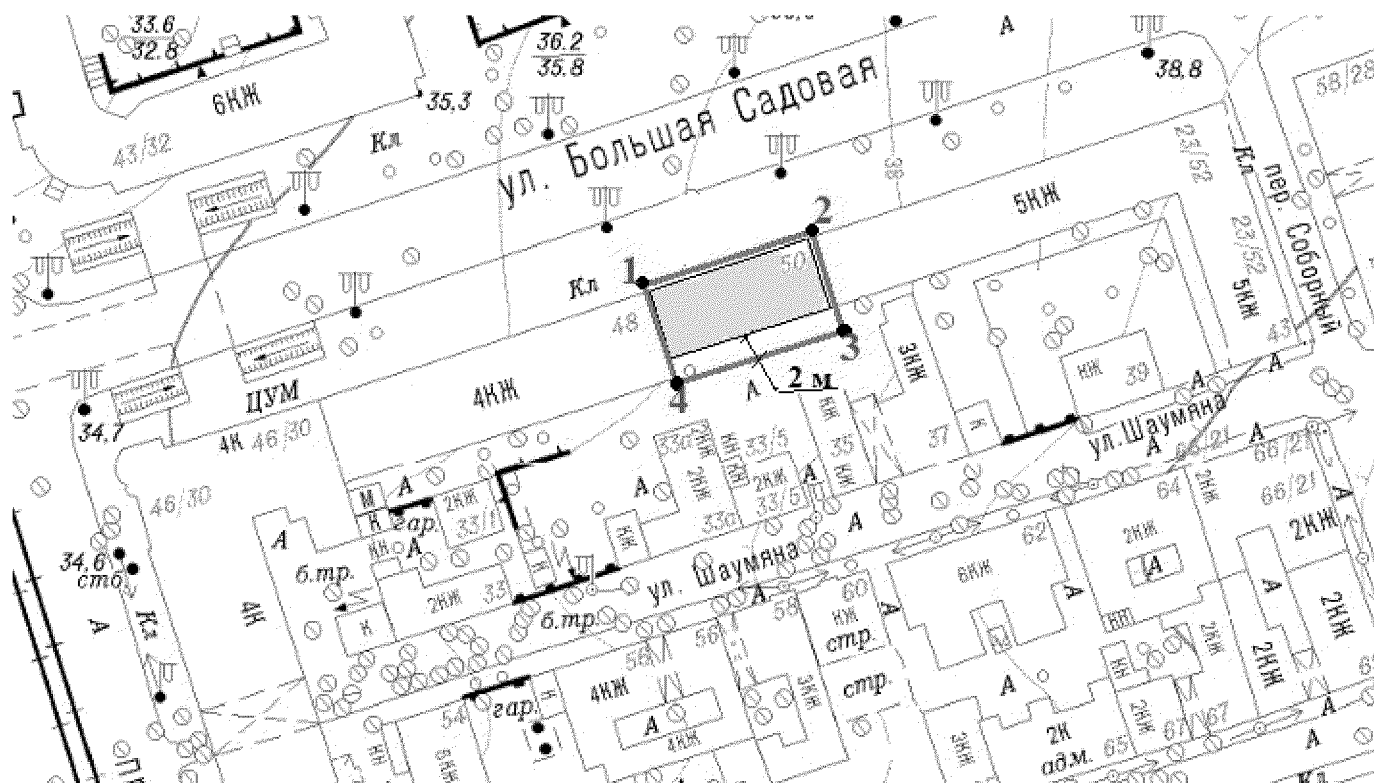
1. Таблица координат характерных точек границ территории
выявленного объекта культурного наследия

«Четырехсекционный жилой дом с магазином, нач. 1950-х гг.» (уточненное наименование: «Жилой дом «Донбассетъстройка», 1951 г., арх. В.В. Леонтьев»), расположенного по адресу: Ростовская область, г. Ростов-на-Дону, ул. Б. Садовая, 50 (уточненный адрес: Ростовская область, г. Ростов-на-Дону, ул. Б. Садовая, 50, литер А), состоящего на государственной охране в соответствии с приказом государственного учреждения «Областная инспекция по охране и эксплуатации памятников истории и культуры» от 20.12.2004 № 183 «Об утверждении списка выявленных объектов культурного наследия»


Выявленный объект культурного наследия «Четырехсекционный жилой дом с магазином, нач. 1950-х гг.» (уточненное наименование: «Жилой дом «Донбассетъстройка», 1951 г., арх. В.В. Леонтьев») расположен по адресу: Ростовская область, г. Ростов-на-Дону, ул. Б. Садовая, 50 (уточненный адрес: Ростовская область, г. Ростов-на-Дону, ул. Б. Садовая, 50, литер А), состоит на государственной охране в соответствии с приказом государственного учреждения «Областная инспекция по охране и эксплуатации памятников истории и культуры» от 20.12.2004 № 183 (далее – объект культурного наследия).

Обозначение (номер) характерной точки	Координаты характерных точек во Всемирной геодезической системе координат (WGS-84)		Координаты характерных точек в местной системе координат (МСК)	
	Северной широты	Восточной долготы	X	Y
Точка 1	47°13'12.72	39°42'33.01	421554.83	2203599.70
Точка 2	47°13'12.99	39°42'34.20	421562.74	2203624.96
Точка 3	47°13'12.46	39°42'34.48	421546.17	2203630.63
Точка 4	47°13'12.19	39°42'33.29	421538.23	2203605.27

2. Схема границ территории объекта культурного наследия



Условные обозначения:



— объект культурного наследия;




— границы территории объекта культурного наследия;

1-4

— характерные точки границ территории объекта культурного наследия.

Председатель комитета
по охране объектов культурного
наследия Ростовской области



И.В. Грунский