



КОМИТЕТ ПО ОХРАНЕ ОБЪЕКТОВ КУЛЬТУРНОГО НАСЛЕДИЯ РОСТОВСКОЙ ОБЛАСТИ

ПОСТАНОВЛЕНИЕ

от 19.09.2018 № 20/01-01/225

г. Ростов-на-Дону

Об утверждении границ территории выявленного объекта культурного наследия «Доходный дом А.П. Бражникова»

В соответствии со статьей 3¹ Федерального закона от 25.06.2002 № 73-ФЗ «Об объектах культурного наследия (памятниках истории и культуры) народов Российской Федерации», на основании проекта границ территории выявленного объекта культурного наследия «Доходный дом А.П. Бражникова», приказа государственного учреждения «Областная инспекция по охране и эксплуатации памятников истории и культуры» от 29.12.2004 № 191 «Об утверждении списка выявленных объектов культурного наследия», комитет по охране объектов культурного наследия Ростовской области **п о с т а н о в л я е т**:

1. Утвердить границы территории выявленного объекта культурного наследия «Доходный дом А.П. Бражникова», расположенного по адресу: Ростовская область, г. Ростов-на-Дону, ул. Шаумяна, 106 (уточненный адрес: Ростовская область, г. Ростов-на-Дону, ул. Шаумяна, 106, литер В), состоящего на государственной охране в соответствии с приказом государственного учреждения «Областная инспекция по охране и эксплуатации памятников истории и культуры» от 29.12.2004 № 191, согласно приложению.

2. Определить, что деятельность в границах территории объекта культурного наследия, указанного в пункте 1 настоящего постановления, осуществляется в соответствии с требованиями, предусмотренными статьями 5¹, 47³ Федерального закона от 25.06.2002 № 73-ФЗ.

3. Настоящее постановление вступает в силу со дня его официального опубликования.

4. Контроль за выполнением настоящего постановления возложить на заместителя председателя комитета по охране объектов культурного наследия Ростовской области — начальника отдела охраны объектов культурного наследия Коровову И.В.

Председатель комитета
по охране объектов культурного
наследия Ростовской области



И.В. Грунский

Приложение
к постановлению
комитета по охране объектов
культурного наследия
Ростовской области
от 19.09.2018 № 20/01-01/225

ГРАНИЦЫ

территории выявленного объекта культурного наследия «Доходный дом А.П. Бражникова», расположенного по адресу: Ростовская область, г. Ростов-на-Дону, ул. Шаумяна, 106 (уточненный адрес: Ростовская область, г. Ростов-на-Дону, ул. Шаумяна, 106, литер В), состоящего на государственной охране в соответствии с приказом государственного учреждения «Областная инспекция по охране и эксплуатации памятников истории и культуры» от 29.12.2004 № 191 «Об утверждении списка выявленных объектов культурного наследия»

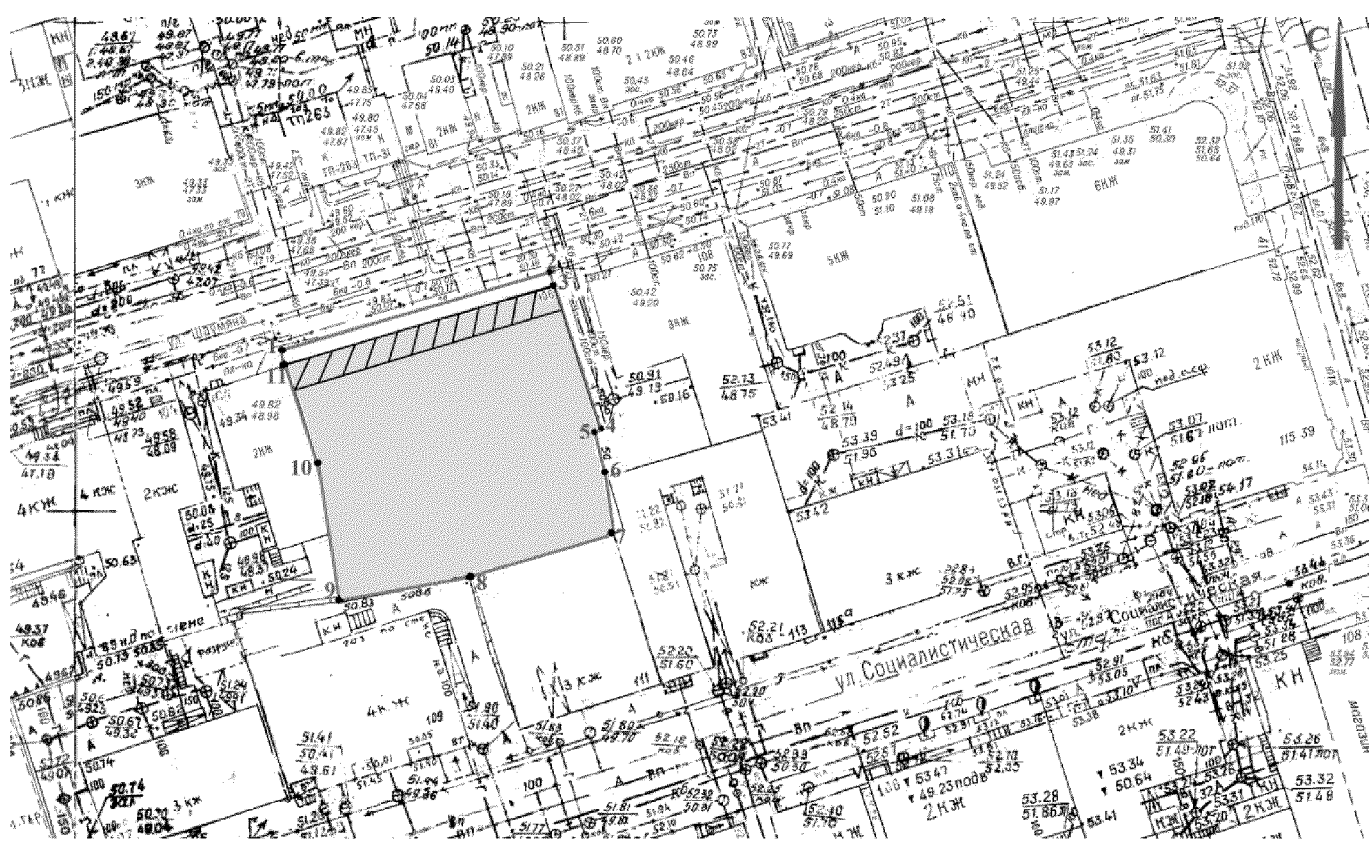
1. Таблица координат характерных точек границ территории
выявленного объекта культурного наследия

«Доходный дом А.П. Бражникова», расположенного по адресу: Ростовская область, г. Ростов-на-Дону, ул. Шаумяна, 106 (уточненный адрес: Ростовская область, г. Ростов-на-Дону, ул. Шаумяна, 106, литер В), состоящего на государственной охране в соответствии с приказом государственного учреждения «Областная инспекция по охране и эксплуатации памятников истории и культуры» от 29.12.2004 № 191 «Об утверждении списка выявленных объектов культурного наследия»

Выявленный объект культурного наследия «Доходный дом А.П. Бражникова» расположен по адресу: Ростовская область, г. Ростов-на-Дону, ул. Шаумяна, 106 (уточненный адрес: Ростовская область, г. Ростов-на-Дону, ул. Шаумяна, 106, литер В), состоит на государственной охране в соответствии с приказом государственного учреждения «Областная инспекция по охране и эксплуатации памятников истории и культуры» от 29.12.2004 № 191 (далее – объект культурного наследия).

Обозначение (номер) характерной точки	Координаты характерных точек во Всемирной геодезической системе координат (WGS-84)		Координаты характерных точек в местной системе координат (МСК)	
	Северной широты	Восточной долготы	X	Y
Точка 1	47°13'17.00	39°43'02.62	421676.87	2204224.88
Точка 2	47°13'17.25	39°43'03.93	421683.98	2204252.54
Точка 3	47°13'17.15	39°43'03.97	421681.08	2204253.29
Точка 4	47°13'16.81	39°43'04.15	421670.59	2204256.90
Точка 5	47°13'16.80	39°43'04.11	421670.23	2204256.01
Точка 6	47°13'16.56	39°43'04.21	421662.60	2204258.01
Точка 7	47°13'16.31	39°43'04.24	421655.07	2204258.67
Точка 8	47°13'16.18	39°43'03.56	421651.17	2204244.15
Точка 9	47°13'16.11	39°43'02.92	421649.19	2204230.63
Точка 10	47°13'16.55	39°43'02.80	421663.02	2204228.51
Точка 11	47°13'16.91	39°43'02.66	421673.97	2204225.63


2. Схема границ территории объекта культурного наследия



Условные обозначения:



– объект культурного наследия;




– современное здание;



– границы территории объекта культурного наследия;

1-11 – характерные точки границ территории объекта культурного наследия.

Председатель комитета
по охране объектов культурного
наследия Ростовской области



И.В. Грунский