



## КОМИТЕТ ПО ОХРАНЕ ОБЪЕКТОВ КУЛЬТУРНОГО НАСЛЕДИЯ РОСТОВСКОЙ ОБЛАСТИ

### ПОСТАНОВЛЕНИЕ

от 17.09.2018 № 20/01-01/208

г. Ростов-на-Дону

#### Об утверждении границ территории выявленного объекта культурного наследия «Здание портовых складов» (уточненное наименование: «Здание портового склада Н.И. Кузьмина»)

В соответствии со статьей 3<sup>1</sup> Федерального закона от 25.06.2002 № 73-ФЗ «Об объектах культурного наследия (памятниках истории и культуры) народов Российской Федерации», на основании проекта границ территории выявленного объекта культурного наследия «Здание портовых складов» (уточненное наименование: «Здание портового склада Н.И. Кузьмина»), приказа Государственного учреждения «Областная инспекция по охране и эксплуатации памятников истории и культуры» от 20.12.2004 № 183 «Об утверждении списка выявленных объектов культурного наследия» комитет по охране объектов культурного наследия Ростовской области **п о с т а н о в л я е т**:


1. Утвердить границы территории выявленного объекта культурного наследия «Здание портовых складов» (уточненное наименование: «Здание портового склада Н.И. Кузьмина»), расположенного по адресу: Ростовская область, г. Ростов-на-Дону, ул. Береговая, 27 (уточненный адрес: Ростовская область, г. Ростов-на-Дону, ул. Береговая, 27в, литер Б), состоящего на государственной охране в соответствии с приказом Государственного учреждения «Областная инспекция по охране и эксплуатации памятников истории и культуры» от 20.12.2004 № 183, согласно приложению.

2. Определить, что деятельность в границах территории объекта культурного наследия, указанного в пункте 1 настоящего постановления, осуществляется в соответствии с требованиями, предусмотренными статьями 5<sup>1</sup>, 47<sup>3</sup> Федерального закона от 25.06.2002 № 73-ФЗ.

3. Настоящее постановление вступает в силу со дня его официального опубликования.

4. Контроль за выполнением настоящего постановления возложить на заместителя председателя комитета по охране объектов культурного наследия Ростовской области – начальника отдела охраны объектов культурного наследия Коробову И.В.

Председатель комитета  
по охране объектов культурного  
наследия Ростовской области



И.В. Грунский

Приложение  
к постановлению  
комитета по охране объектов  
культурного наследия  
Ростовской области  
от 17.09.2018 № 20/01-01/208

**ГРАНИЦЫ**

территории выявленного объекта культурного наследия  
«Здание портовых складов» (уточненное наименование: «Здание портового склада  
Н.И. Кузьмина»), расположенного по адресу: Ростовская область, г. Ростов-на-  
Дону, ул. Береговая, 27 (уточненный адрес: Ростовская область, г. Ростов-на-Дону,  
ул. Береговая, 27в, литер Б), состоящего на государственной охране в  
соответствии с приказом Государственного учреждения «Областная инспекция по  
охране и эксплуатации памятников истории и культуры» от 20.12.2004 № 183  
«Об утверждении списка выявленных объектов культурного наследия»

1. Таблица координат характерных точек границ территории  
выявленного объекта культурного наследия «Здание портовых складов»  
(уточненное наименование: «Здание портового склада Н.И. Кузьмина»),  
расположенного по адресу: Ростовская область, г. Ростов-на-Дону, ул. Береговая,  
27 (уточненный адрес: Ростовская область, г. Ростов-на-Дону, ул. Береговая, 27в,  
литер Б), состоящего на государственной охране в соответствии с приказом  
Государственного учреждения «Областная инспекция по охране и эксплуатации  
памятников истории и культуры» от 20.12.2004 № 183 «Об утверждении списка  
выявленных объектов культурного наследия»



Выявленный объект культурного наследия «Здание портовых складов»  
(уточненное наименование: «Здание портового склада Н.И. Кузьмина»)  
расположен по адресу: Ростовская область, г. Ростов-на-Дону, ул. Береговая, 27  
(уточненный адрес: Ростовская область, г. Ростов-на-Дону, ул. Береговая, 27в,  
литер Б), состоит на государственной охране в соответствии с приказом  
Государственного учреждения «Областная инспекция по охране и эксплуатации  
памятников истории и культуры» от 20.12.2004 № 183 (далее – объект культурного  
наследия).

Обозначение (номер) характерной точки	Координаты характерных точек во Всемирной геодезической системе координат (WGS-84)		Координаты характерных точек в местной системе координат (МСК)	
	Северной широты	Восточной долготы	X	Y
Точка 1	47°12'52.00	39°42'58.29	420906.36	2204121.28
Точка 2	47°12'52.15	39°42'59.46	420910.66	2204145.91
Точка 3	47°12'52.35	39°42'59.40	420916.87	2204144.82
Точка 4	47°12'52.56	39°43'00.76	420922.64	2204173.55
Точка 5	47°12'52.44	39°43'00.80	420919.09	2204174.18
Точка 6	47°12'51.77	39°43'00.99	420898.41	2204177.82
Точка 7	47°12'51.45	39°42'58.53	420889.35	2204125.91


## 2. Схема границ территории объекта культурного наследия



Условные обозначения:

-  – объект культурного наследия;
-  – границы территории объекта культурного наследия;
- 1-7** – характерные точки границ территории объекта культурного наследия.

Председатель комитета  
по охране объектов культурного  
наследия Ростовской области



И.В. Грунский