



## КОМИТЕТ ПО ОХРАНЕ ОБЪЕКТОВ КУЛЬТУРНОГО НАСЛЕДИЯ РОСТОВСКОЙ ОБЛАСТИ

### ПОСТАНОВЛЕНИЕ

от 17.09.2018 № 20/01-01/213

г. Ростов-на-Дону

#### Об утверждении границ территории объекта культурного наследия регионального значения «Здание Ростовского окружного земства»

В соответствии со статьей 3<sup>1</sup> Федерального закона от 25.06.2002 № 73-ФЗ «Об объектах культурного наследия (памятниках истории и культуры) народов Российской Федерации», на основании проекта границ территории объекта культурного наследия регионального значения «Здание Ростовского окружного земства», постановления Главы Администрации Ростовской области от 09.10.1998 № 411 «О принятии на государственную охрану памятников истории и культуры г. Ростова-на-Дону и мерах по их охране» комитет по охране объектов культурного наследия Ростовской области **п о с т а н о в л я е т**:

1. Утвердить границы территории объекта культурного наследия регионального значения «Здание Ростовского окружного земства», расположенного по адресу: Ростовская область, г. Ростов-на-Дону, ул. Тургеневская, 48/12-14, пер. Семашко/29, ул. Баумана, литер А (уточненный адрес – Ростовская область, г. Ростов-на-Дону, ул. Тургеневская, 48а/14, литер А), состоящего на государственной охране в соответствии с постановлением Главы Администрации Ростовской области от 09.10.1998 № 411, согласно приложению.

2. Определить, что деятельность в границах территории объекта культурного наследия, указанного в пункте 1 настоящего постановления, осуществляется в соответствии с требованиями, предусмотренными статьями 5<sup>1</sup>, 47<sup>3</sup> Федерального закона от 25.06.2002 № 73-ФЗ.

3. Настоящее постановление вступает в силу со дня его официального опубликования.

4. Контроль за выполнением настоящего постановления возложить на заместителя председателя комитета по охране объектов культурного наследия Ростовской области – начальника отдела охраны объектов культурного наследия Коробову И.В.

Председатель комитета  
по охране объектов культурного  
наследия Ростовской области



И.В. Грунский

Приложение  
к постановлению  
комитета по охране объектов  
культурного наследия  
Ростовской области  
от 17.09.2018 № 20/01-01/213

**ГРАНИЦЫ**

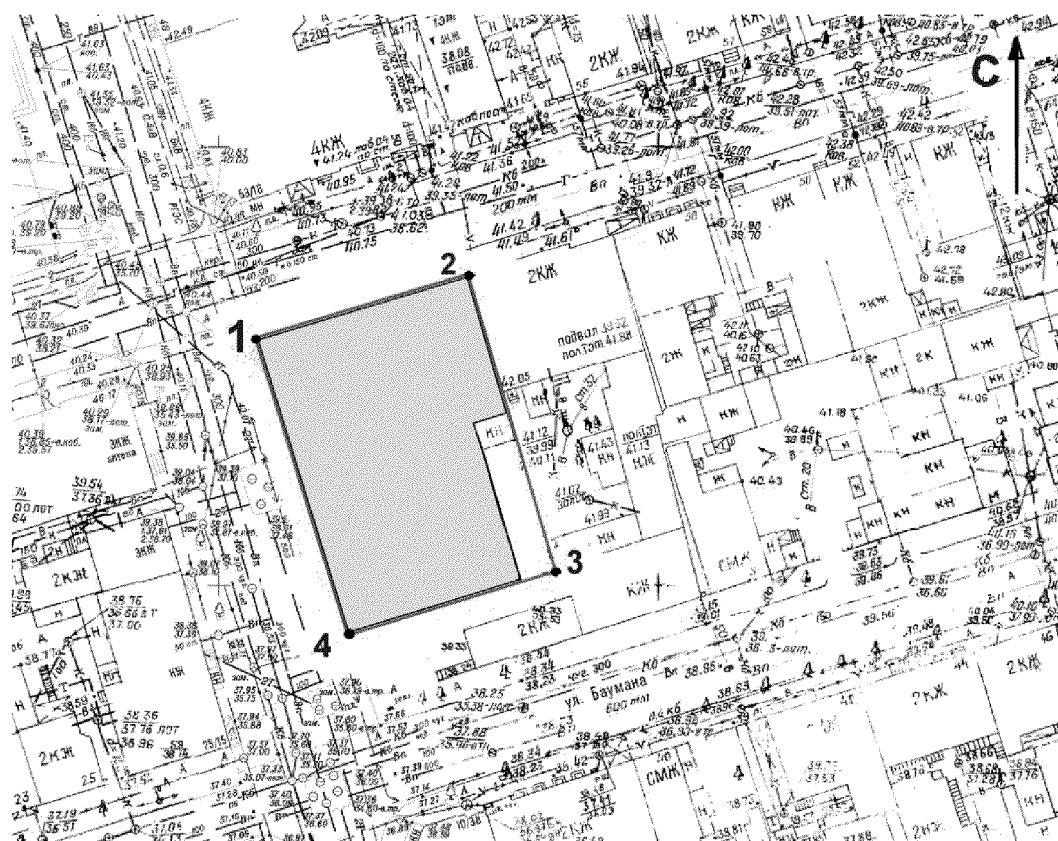
территории объекта культурного наследия регионального значения «Здание Ростовского окружного земства», расположенного по адресу: Ростовская область, г. Ростов-на-Дону, ул. Тургеневская, 48/12-14, пер. Семашко/29, ул. Баумана, литер А (уточненный адрес – Ростовская область, г. Ростов-на-Дону, ул. Тургеневская, 48а/14, литер А), состоящего на государственной охране в соответствии с постановлением Главы Администрации Ростовской области от 09.10.1998 № 411 «О принятии на государственную охрану памятников истории и культуры г. Ростова-на-Дону и мерах по их охране»

1. Таблица координат характерных точек границ территории объекта культурного наследия регионального значения «Здание Ростовского окружного земства», расположенного по адресу: Ростовская область, г. Ростов-на-Дону, ул. Тургеневская, 48/12-14, пер. Семашко/29, ул. Баумана, литер А (уточненный адрес – Ростовская область, г. Ростов-на-Дону, ул. Тургеневская, 48а/14, литер А), состоящего на государственной охране в соответствии с постановлением Главы Администрации Ростовской области от 09.10.1998 № 411 «О принятии на государственную охрану памятников истории и культуры г. Ростова-на-Дону и мерах по их охране»

Объект культурного наследия регионального значения «Здание Ростовского окружного земства» расположен по адресу: Ростовская область, г. Ростов-на-Дону, ул. Тургеневская, 48/12-14, пер. Семашко/29, ул. Баумана, литер А (уточненный адрес – Ростовская область, г. Ростов-на-Дону, ул. Тургеневская, 48а/14, литер А), состоит на государственной охране в соответствии с постановлением Главы Администрации Ростовской области от 09.10.1998 № 411 (далее – объект культурного наследия).


Обозначение (номер) характерной точки	Координаты характерных точек во Всемирной геодезической системе координат (WGS-84)		Координаты характерных точек в местной системе координат (МСК)	
	Северной широты	Восточной долготы	X	Y
Точка 1	47°13'01.16	39°42'54.50	421190.62	2204046.14
Точка 2	47°13'01.39	39°42'55.63	421197.07	2204069.86
Точка 3	47°13'00.19	39°42'56.10	421159.94	2204079.35
Точка 4	47°12'59.97	39°42'55.04	421153.50	2204056.94

## 2. Схема границ территории объекта культурного наследия




Условные обозначения:

 – объект культурного наследия;

 – границы территории объекта культурного наследия;

**1- 4** – характерные точки границ территории объекта культурного наследия.

Председатель комитета  
по охране объектов культурного  
наследия Ростовской области



И.В. Грунский