



КОМИТЕТ ПО ОХРАНЕ ОБЪЕКТОВ КУЛЬТУРНОГО НАСЛЕДИЯ РОСТОВСКОЙ ОБЛАСТИ

ПОСТАНОВЛЕНИЕ

от 17.09.2018 № 20/01-01/207

г. Ростов-на-Дону

Об утверждении границ территории объекта культурного наследия регионального значения «Жилой дом К.И. Антимонова»

В соответствии со статьей 3¹ Федерального закона от 25.06.2002 № 73-ФЗ «Об объектах культурного наследия (памятниках истории и культуры) народов Российской Федерации», на основании проекта границ территории объекта культурного наследия регионального значения «Жилой дом К.И. Антимонова», постановления Главы Администрации Ростовской области от 09.10.1998 № 411 «О принятии на государственную охрану памятников истории и культуры г. Ростова-на-Дону и мерах по их охране» комитет по охране объектов культурного наследия Ростовской области **п о с т а н о в л я е т**:


1. Утвердить границы территории объекта культурного наследия регионального значения «Жилой дом К.И. Антимонова», расположенного по адресу: Ростовская область, г. Ростов-на-Дону, ул. Темерницкая, 45/48, ул. Серафимовича, литеры А, Б, состоящего на государственной охране в соответствии с постановлением Главы Администрации Ростовской области от 09.10.1998 № 411, согласно приложению.

2. Определить, что деятельность в границах территории объекта культурного наследия, указанного в пункте 1 настоящего постановления, осуществляется в соответствии с требованиями, предусмотренными статьями 5¹, 47³ Федерального закона от 25.06.2002 № 73-ФЗ.

3. Настоящее постановление вступает в силу со дня его официального опубликования.

4. Контроль за выполнением настоящего постановления возложить на заместителя председателя комитета по охране объектов культурного наследия Ростовской области – начальника отдела охраны объектов культурного наследия Коробову И.В.

Председатель комитета
по охране объектов культурного
наследия Ростовской области



И.В. Грунский

Приложение
к постановлению
комитета по охране объектов
культурного наследия
Ростовской области
от 17.09.2018 № 20/01-01/207

ГРАНИЦЫ

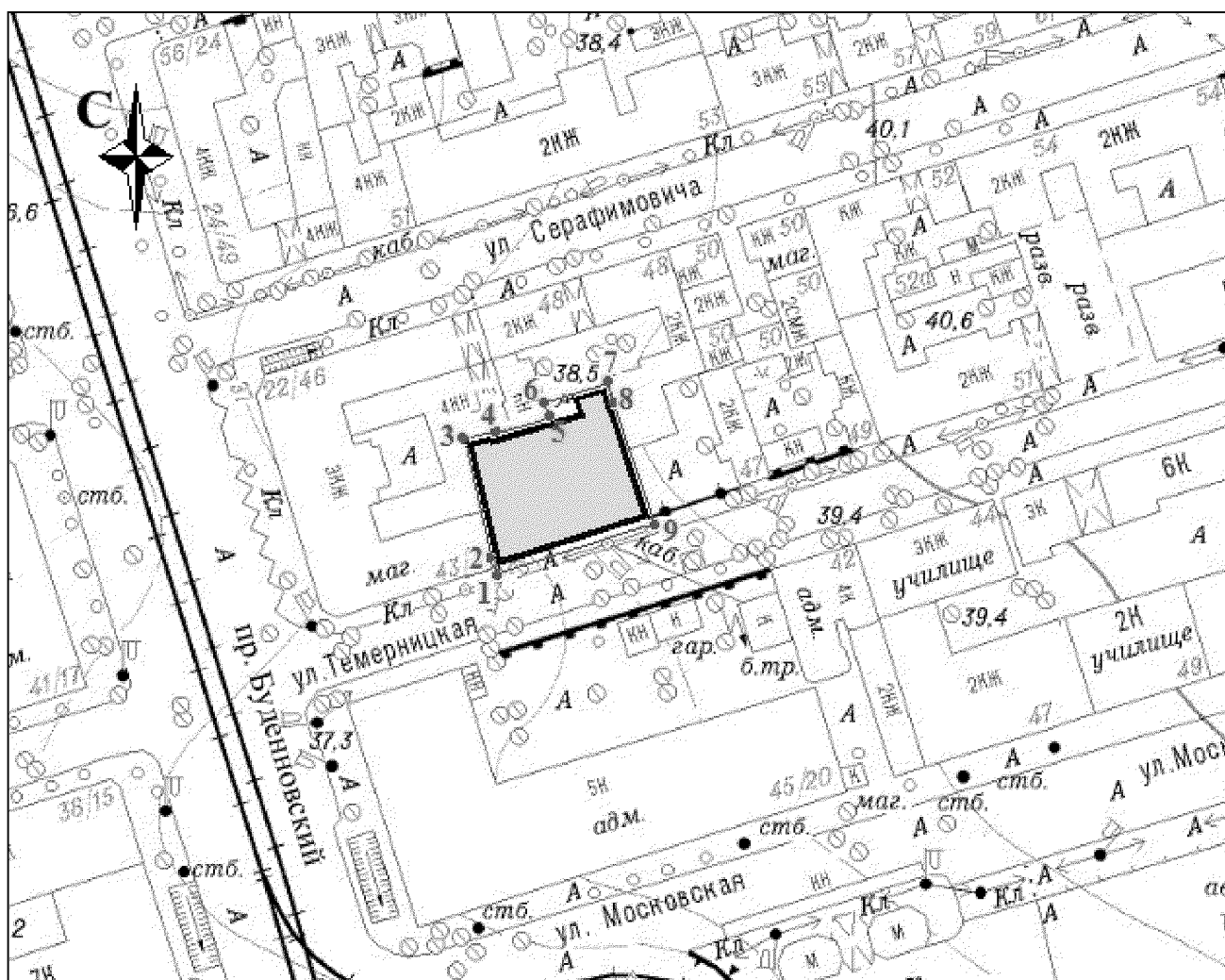
территории объекта культурного наследия регионального значения «Жилой дом К.И. Антимонова», расположенного по адресу: Ростовская область, г. Ростов-на-Дону, ул. Темерницкая, 45/48, ул. Серафимовича, литеры А, Б, состоящего на государственной охране в соответствии с постановлением Главы Администрации Ростовской области от 09.10.1998 № 411 «О принятии на государственную охрану памятников истории и культуры г. Ростова-на-Дону и мерах по их охране»

1. Таблица координат характерных точек границ территории объекта культурного наследия регионального значения «Жилой дом К.И. Антимонова», расположенного по адресу: Ростовская область, г. Ростов-на-Дону, ул. Темерницкая, 45/48, ул. Серафимовича, литеры А, Б, состоящего на государственной охране в соответствии с постановлением Главы Администрации Ростовской области от 09.10.1998 № 411 «О принятии на государственную охрану памятников истории и культуры г. Ростова-на-Дону и мерах по их охране»



Объект культурного наследия регионального значения «Жилой дом К.И. Антимонова», расположен по адресу: Ростовская область, г. Ростов-на-Дону, ул. Темерницкая, 45/48, ул. Серафимовича, литеры А, Б, состоит на государственной охране в соответствии с постановлением Главы Администрации Ростовской области от 09.10.1998 № 411 (далее – объект культурного наследия).

Обозначение (номер) характерной точки	Координаты характерных точек во Всемирной геодезической системе координат (WGS-84)		Координаты характерных точек в местной системе координат (МСК)	
	Северной широты	Восточной долготы	X	Y
Точка 1	47°13'05.19	39°42'33.20	421322.29	2203599.87
Точка 2	47°13'05.25	39°42'33.16	421324.22	2203599.22
Точка 3	47°13'05.92	39°42'32.95	421344.82	2203595.05
Точка 4	47°13'05.96	39°42'33.21	421346.11	2203600.57
Точка 5	47°13'06.04	39°42'33.57	421348.25	2203608.14
Точка 6	47°13'06.10	39°42'33.54	421350.16	2203607.57
Точка 7	47°13'06.20	39°42'34.05	421353.10	2203618.37
Точка 8	47°13'06.14	39°42'34.08	421351.20	2203618.92
Точка 9	47°13'05.47	39°42'34.39	421330.46	2203625.21

2. Схема границ территории объекта культурного наследия



Условные обозначения:

-  – объект культурного наследия;
-  – границы территории объекта культурного наследия;
- 1-9** – характерные точки границ территории объекта культурного наследия.

Председатель комитета
по охране объектов культурного
наследия Ростовской области



И.В. Грунский