



## КОМИТЕТ ПО ОХРАНЕ ОБЪЕКТОВ КУЛЬТУРНОГО НАСЛЕДИЯ РОСТОВСКОЙ ОБЛАСТИ

### ПОСТАНОВЛЕНИЕ

от 30.07.2018 № 20/01-01/182

г. Ростов-на-Дону

#### Об утверждении границ территории объекта культурного наследия регионального значения «Дом А. Когбетлиева, 1912 г.»

В соответствии со статьей 3<sup>1</sup> Федерального закона от 25.06.2002 № 73-ФЗ «Об объектах культурного наследия (памятниках истории и культуры) народов Российской Федерации», на основании проекта границ территории объекта культурного наследия регионального значения «Дом А. Когбетлиева, 1912 г.», постановления Главы Администрации Ростовской области от 09.10.1998 № 411 «О принятии на государственную охрану памятников истории и культуры г. Ростова-на-Дону и мерах по их охране» комитет по охране объектов культурного наследия Ростовской области **п о с т а н о в л я е т**:


1. Утвердить границы территории объекта культурного наследия регионального значения «Дом А. Когбетлиева, 1912 г.», расположенного по адресу: Ростовская область, г. Ростов-на-Дону, пл. Толстого, 1/2, ул. Комсомольская, литер А, состоящего на государственной охране в соответствии с постановлением Главы Администрации Ростовской области от 09.10.1998 № 411, согласно приложению.

2. Определить, что деятельность в границах территории объекта культурного наследия, указанного в пункте 1 настоящего постановления, осуществляется в соответствии с требованиями, предусмотренными статьями 5<sup>1</sup>, 47<sup>3</sup> Федерального закона от 25.06.2002 № 73-ФЗ.

3. Настоящее постановление вступает в силу со дня его официального опубликования.

4. Контроль за выполнением настоящего постановления возложить на заместителя председателя комитета по охране объектов культурного наследия Ростовской области – начальника отдела охраны объектов культурного наследия Коробову И.В.

Председатель комитета  
по охране объектов культурного  
наследия Ростовской области



И.В. Грунский

Приложение  
к постановлению  
комитета по охране объектов  
культурного наследия  
Ростовской области  
от 30.07.2018 № 20/01-01/182

## ГРАНИЦЫ

территории объекта культурного наследия регионального значения «Дом А. Когбетлиева, 1912 г.», расположенного по адресу: Ростовская область, г. Ростов-на-Дону, пл. Толстого, 1/2, ул. Комсомольская, литер А, состоящего на государственной охране в соответствии с постановлением Главы Администрации Ростовской области от 09.10.1998 № 411 «О принятии на государственную охрану памятников истории и культуры г. Ростова-на-Дону и мерах по их охране»

1. Описание границ территории объекта культурного наследия регионального значения «Дом А. Когбетлиева, 1912 г.», расположенного по адресу: Ростовская область, г. Ростов-на-Дону, пл. Толстого, 1/2, ул. Комсомольская, литер А, состоящего на государственной охране в соответствии с постановлением Главы Администрации Ростовской области от 09.10.1998 № 411

Объект культурного наследия регионального значения «Дом А. Когбетлиева, 1912 г.» по адресу: Ростовская область, г. Ростов-на-Дону, пл. Толстого, 1/2, ул. Комсомольская, литер А, состоящий на государственной охране в соответствии с постановлением Главы Администрации Ростовской области от 09.10.1998 № 411 (далее – объект культурного наследия), расположен в исторической части г. Ростова-на-Дону. Рельеф участка, на котором расположен объект культурного наследия, имеет уклон в юго-западном направлении.

Исходная точка 1 территории объекта культурного наследия расположена на юго-западном углу земельного участка кадастровый номер 61:44:0032008:21.

Границы территории объекта культурного наследия проходят:

от точки 1 до точки 2 – на расстоянии 19,87 м в северо-северо-западном направлении по границе земельного участка кадастровый номер 61:44:0032008:21;

от точки 2 до точки 3 – на расстоянии 1,26 м в северном направлении по границе земельного участка кадастровый номер 61:44:0032008:21;

от точки 3 до точки 4 – на расстоянии 21,95 м в восточном-северо-восточном направлении по границе земельного участка кадастровый номер 61:44:0032008:21;

от точки 4 до точки 5 – на расстоянии 20,73 м в юго-юго-восточном направлении по границе земельного участка кадастровый номер 61:44:0032008:21;

от точки 5 до точки 6 – на расстоянии 6,83 м в западном-юго-западном направлении по границе земельного участка кадастровый номер 61:44:0032008:21;

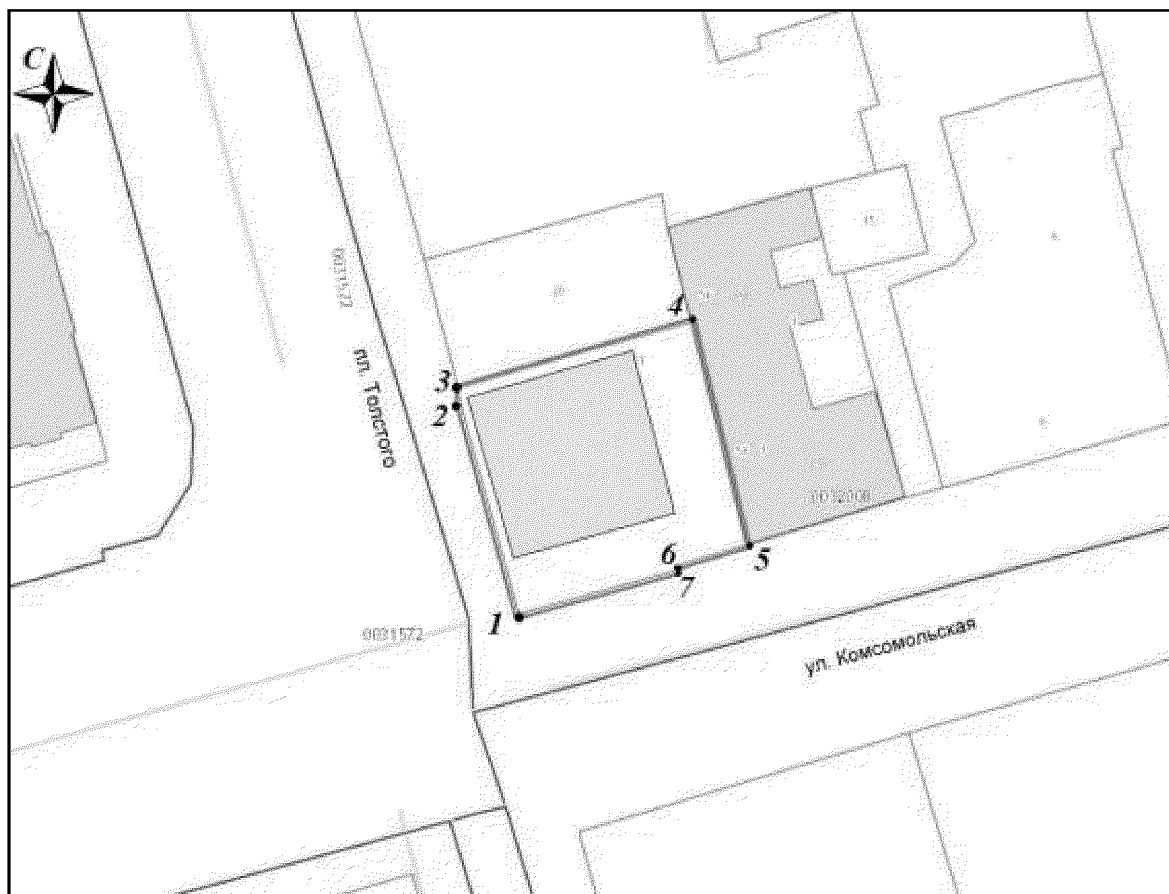
от точки 6 до точки 7 – на расстоянии 0,39 м в юго-юго-восточном направлении по границе земельного участка кадастровый номер 61:44:0032008:21;

от точки 7 – на расстоянии 14,71 м в западном-юго-западном направлении по границе земельного участка кадастровый номер 61:44:0032008:21 до исходной точки 1.

2. Таблица координат характерных точек границ территории  
объекта культурного наследия


Обозначение (номер) характерной точки	Координаты характерных точек во Всемирной геодезической системе координат (WGS-84)		Координаты характерных точек в местной системе координат (МСК)	
	Северной широты	Восточной долготы	X	Y
Точка 1	47°13'46.69	39°45'59.98	422534.33	2207970.57
Точка 2	47°13'47.31	39°45'59.72	422553.55	2207965.51
Точка 3	47°13'47.35	39°45'59.72	422554.80	2207965.38
Точка 4	47°13'47.54	39°46'00.72	422560.42	2207986.60
Точка 5	47°13'46.89	39°46'00.96	422540.23	2207991.29
Точка 6	47°13'46.83	39°46'00.65	422538.40	2207984.71
Точка 7	47°13'46.82	39°46'00.65	422538.02	2207984.81

### 3. Схема границ территории объекта культурного наследия




Условные обозначения:

 – объект культурного наследия;

 – границы территории объекта культурного наследия;

**1-7** – характерные точки границ территории объекта культурного наследия.

Председатель комитета  
по охране объектов культурного  
наследия Ростовской области



И.В. Грунский