



КОМИТЕТ ПО ОХРАНЕ ОБЪЕКТОВ КУЛЬТУРНОГО НАСЛЕДИЯ РОСТОВСКОЙ ОБЛАСТИ

ПОСТАНОВЛЕНИЕ

от 30.07.20187 № 20/01-01/183

г. Ростов-на-Дону

Об утверждении границ территории объекта культурного наследия регионального значения «Доходный дом братьев И. и Г. Дерткезовых, 1910-е гг.»

В соответствии со статьей 3¹ Федерального закона от 25.06.2002 № 73-ФЗ «Об объектах культурного наследия (памятниках истории и культуры) народов Российской Федерации», на основании проекта границ территории объекта культурного наследия регионального значения «Доходный дом братьев И. и Г. Дерткезовых, 1910-е гг.», постановления Главы Администрации Ростовской области от 09.10.1998 № 411 «О принятии на государственную охрану памятников истории и культуры г. Ростова-на-Дону и мерах по их охране», комитет по охране объектов культурного наследия Ростовской области **п о с т а н о в л я е т**:


1. Утвердить границы территории объекта культурного наследия регионального значения «Доходный дом братьев И. и Г. Дерткезовых, 1910-е гг.», расположенного по адресу: Ростовская область, г. Ростов-на-Дону, ул. Шаумяна, 110, литер А, состоящего на государственной охране в соответствии с постановлением Главы Администрации Ростовской области от 09.10.1998 № 411, согласно приложению.

2. Определить, что деятельность в границах территории объекта культурного наследия, указанного в пункте 1 настоящего постановления, осуществляется в соответствии с требованиями, предусмотренными статьями 5¹, 47³ Федерального закона от 25.06.2002 № 73-ФЗ.

3. Настоящее постановление вступает в силу со дня его официального опубликования.

4. Контроль за выполнением настоящего постановления возложить на заместителя председателя комитета по охране объектов культурного наследия Ростовской области – начальника отдела охраны объектов культурного наследия Коробову И.В.

Председатель комитета
по охране объектов культурного
наследия Ростовской области



И.В. Грунский

Приложение
к постановлению
комитета по охране объектов
культурного наследия
Ростовской области
от 30.07.2018 № 20/01-01/183

ГРАНИЦЫ

территории объекта культурного наследия регионального значения
«Доходный дом братьев И. и Г. Дерткезовых, 1910-е гг.», расположенного
по адресу: Ростовская область, г. Ростов-на-Дону, ул. Шаумяна, 110, литер А,
состоящего на государственной охране в соответствии с постановлением Главы
Администрации Ростовской области от 09.10.1998 № 411 «О принятии на
государственную охрану памятников истории и культуры г. Ростова-на-Дону
и мерах по их охране»

1. Описание границ территории объекта культурного наследия
регионального значения «Доходный дом братьев И. и Г. Дерткезовых,
1910-е гг.», расположенного по адресу: Ростовская область, г. Ростов-на-Дону,
ул. Шаумяна, 110, литер А, состоящего на государственной охране в соответствии
с постановлением Главы Администрации Ростовской области от 09.10.1998 № 411

Объект культурного наследия регионального значения «Доходный дом братьев И. и Г. Дерткезовых, 1910-е гг.» по адресу: Ростовская область, г. Ростов-на-Дону, ул. Шаумяна, 110, литер А, состоящий на государственной охране в соответствии с постановлением Главы Администрации Ростовской области от 09.10.1998 № 411 (далее – объект культурного наследия), расположен в исторической части г. Ростова-на-Дону. Рельеф участка, на котором расположен объект культурного наследия, спокойный.

Исходная точка 1 территории объекта культурного наследия расположена на северо-западном углу земельного участка кадастровый номер 61:44:0040902:3.

Границы территории объекта культурного наследия проходят:

от точки 1 до точки 2 – на расстоянии 25,80 м в восточном-северо-восточном направлении по границе земельного участка кадастровый номер 61:44:0040902:3;

от точки 2 до точки 3 – на расстоянии 17,39 м в юго-юго-восточном направлении по границе земельного участка кадастровый номер 61:44:0040902:3;

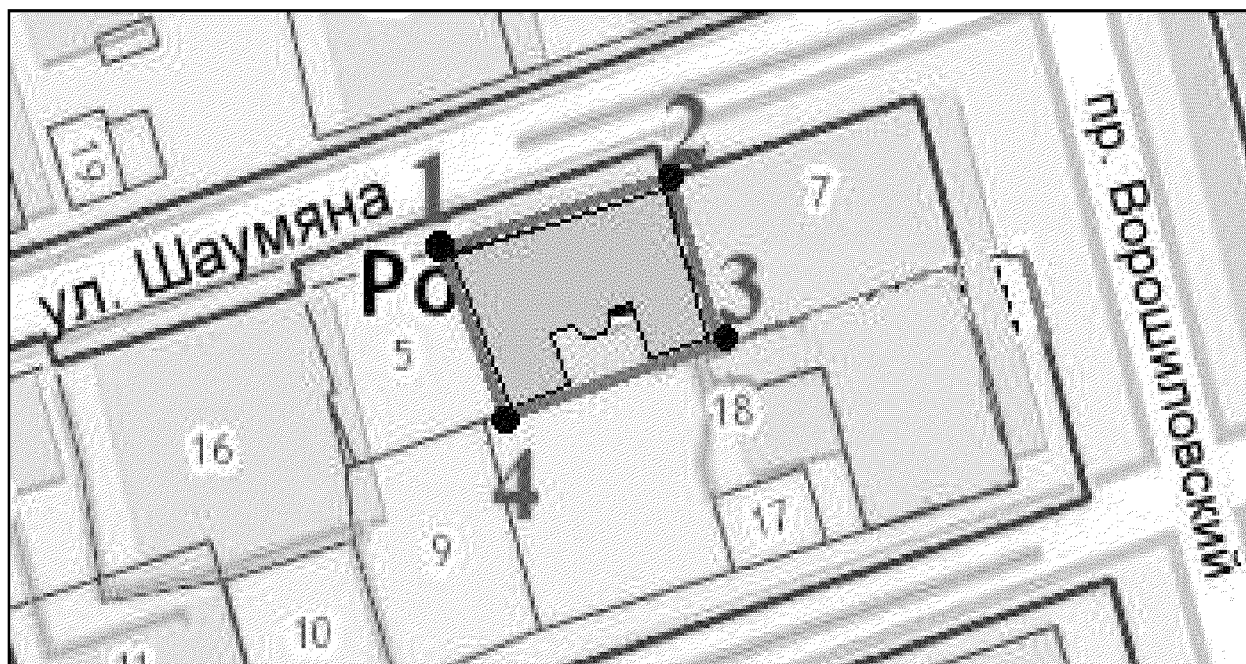
от точки 3 до точки 4 – на расстоянии 24,30 м в западном-юго-западном направлении по границе земельного участка кадастровый номер 61:44:0040902:3;

от точки 4 на расстоянии 18,45 м в северо-северо-западном направлении по границе земельного участка кадастровый номер 61:44:0040902:3 до исходной точки 1.

2. Таблица координат характерных точек границ территории
объекта культурного наследия

Обозначение (номер) характерной точки	Координаты характерных точек во Всемирной геодезической системе координат (WGS-84)		Координаты характерных точек в местной системе координат (МСК)	
	Северной широты	Восточной долготы	X	Y
Точка 1	47°13'17.30	39°43'04.73	421685.30	2204269.38
Точка 2	47°13'17.52	39°43'05.91	421691.84	2204294.34
Точка 3	47°13'16.98	39°43'06.16	421675.18	2204299.32
Точка 4	47°13'16.74	39°43'05.06	421668.11	2204276.07

3. Схема границ территории объекта культурного наследия



Условные обозначения:



– объект культурного наследия;




– границы территории объекта культурного наследия;

1-4

– характерные точки границ территории объекта культурного наследия.

Председатель комитета
по охране объектов культурного
наследия Ростовской области



И.В. Грунский