



КОМИТЕТ ПО ОХРАНЕ ОБЪЕКТОВ КУЛЬТУРНОГО НАСЛЕДИЯ РОСТОВСКОЙ ОБЛАСТИ

ПОСТАНОВЛЕНИЕ

от 10.07.2018 № 20/01-01/166

г. Ростов-на-Дону

Об утверждении границ территории объекта культурного наследия регионального значения «Доходный дом М.В. Эбериус, кон. XIX в.»

В соответствии со статьей 3¹ Федерального закона от 25.06.2002 № 73-ФЗ «Об объектах культурного наследия (памятниках истории и культуры) народов Российской Федерации», на основании проекта границ территории объекта культурного наследия регионального значения «Доходный дом М.В. Эбериус, кон. XIX в.», постановления Главы Администрации Ростовской области от 09.10.1998 № 411 «О принятии на государственную охрану памятников истории и культуры г. Ростова-на-Дону и мерах по их охране», комитет по охране объектов культурного наследия Ростовской области **п о с т а н о в л я е т**:


1. Утвердить границы территории объекта культурного наследия регионального значения «Доходный дом М.В. Эбериус, кон. XIX в.», расположенного по адресу: Ростовская область, г. Ростов-на-Дону, ул. Серафимовича, 53а, литер А, состоящего на государственной охране в соответствии с постановлением Главы Администрации Ростовской области от 09.10.1998 № 411, согласно приложению.

2. Определить, что деятельность в границах территории объекта культурного наследия, указанного в пункте 1 настоящего постановления, осуществляется в соответствии с требованиями, предусмотренными статьями 5¹, 47³ Федерального закона от 25.06.2002 № 73-ФЗ.

3. Настоящее постановление вступает в силу со дня его официального опубликования.

4. Контроль за выполнением настоящего постановления возложить на заместителя председателя комитета по охране объектов культурного наследия Ростовской области – начальника отдела охраны объектов культурного наследия Коробову И.В.

Председатель комитета по охране
объектов культурного наследия
Ростовской области



И.В. Грунский

Приложение
к постановлению
комитета по охране объектов
культурного наследия
Ростовской области
от 10.07.2018 № 20/01-01/166

ГРАНИЦЫ

территории объекта культурного наследия регионального значения
«Доходный дом М.В. Эбериус, кон. XIX в.», расположенного по адресу:
Ростовская область, г. Ростов-на-Дону, ул. Серафимовича, 53а, литер А,
состоящего на государственной охране в соответствии постановлением Главы
Администрации Ростовской области от 09.10.1998 № 411 «О принятии на
государственную охрану памятников истории и культуры г. Ростова-на-Дону
и мерах по их охране»

1. Описание границ территории объекта культурного наследия
регионального значения «Доходный дом М.В. Эбериус, кон. XIX в.»,
расположенного по адресу: Ростовская область, г. Ростов-на-Дону,
ул. Серафимовича, 53а, литер А, состоящего на государственной охране в
соответствии с постановлением Главы Администрации Ростовской области от
09.10.1998 № 411

Объект культурного наследия регионального значения «Доходный дом М.В. Эбериус, кон. XIX в.» по адресу: Ростовская область, г. Ростов-на-Дону, ул. Серафимовича, 53а, литер А, состоящий на государственной охране в соответствии с постановлением Главы Администрации Ростовской области от 09.10.1998 № 411 (далее – объект культурного наследия), расположен в исторической части г. Ростова-на-Дону. Рельеф участка, на котором расположен объект культурного наследия, спокойный.

Исходная точка 1 границы территории объекта культурного наследия расположена на северо-западном углу земельного участка кадастровый номер 61:44:0050706:14.

Границы территории объекта культурного наследия проходят:

от точки 1 до точки 2 – на расстоянии 14,80 м в восточном-северо-восточном направлении по границе земельного участка кадастровый номер 61:44:0050706:14;

от точки 2 до точки 3 – на расстоянии 1,76 м в северо-северо-западном направлении по границе земельного участка кадастровый номер 61:44:0050706:14;

от точки 3 до точки 4 – на расстоянии 21,64 м в восточном-северо-восточном направлении по границе земельного участка кадастровый номер 61:44:0050706:14;

от точки 4 до точки 5 – на расстоянии 18,21 м в юго-юго-восточном направлении по границе земельного участка кадастровый номер 61:44:0050706:14;

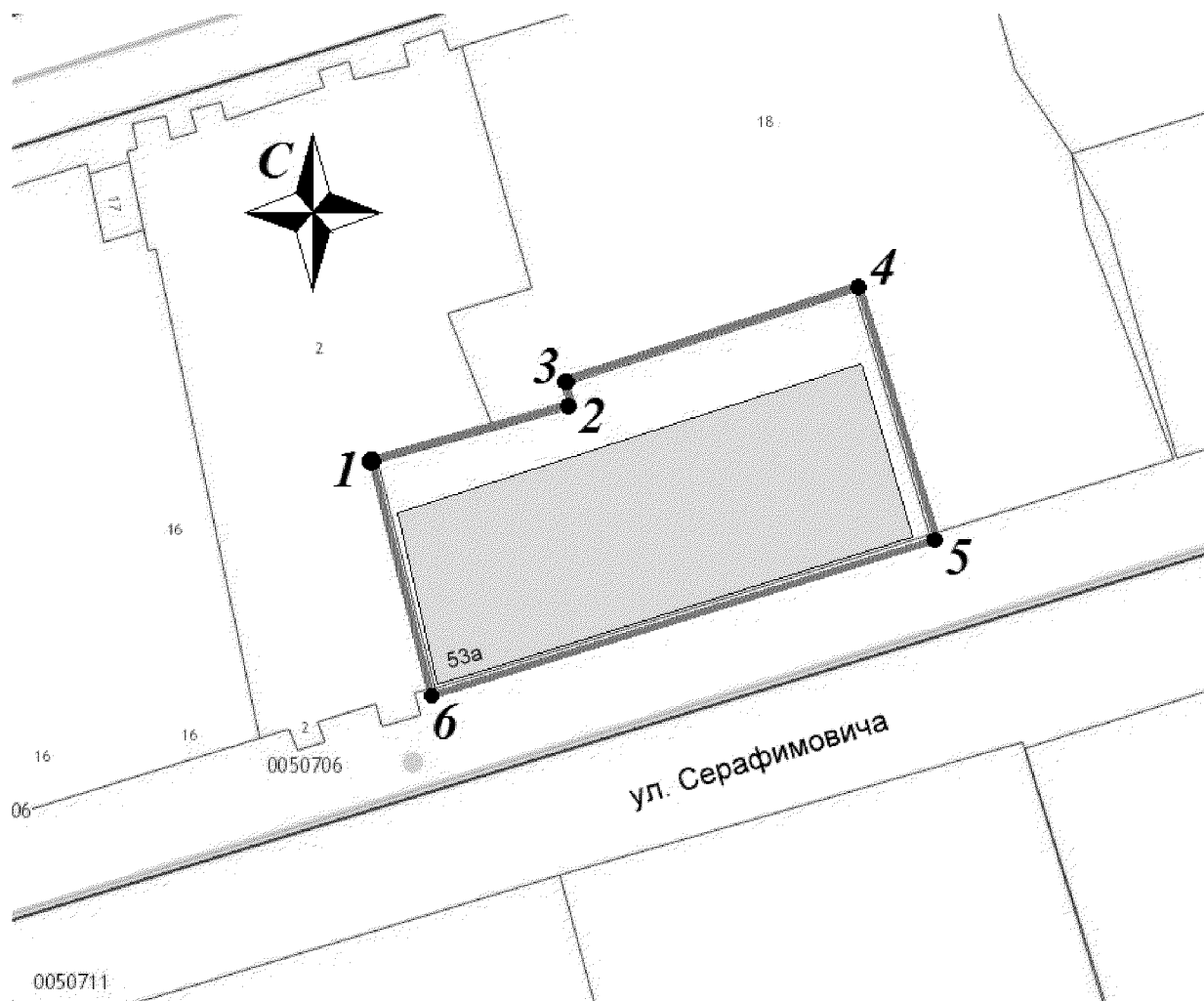
от точки 5 до точки 6 – на расстоянии 37,17 м в западном-юго-западном направлении по границе земельного участка кадастровый номер 61:44:0050706:14;

от точки 6 – на расстоянии 16,70 м в северо-северо-западном направлении по границе земельного участка кадастровый номер 61:44:0050706:14 до исходной точки 1.

2. Таблица координат характерных точек границ территории
объекта культурного наследия


Обозначение (номер) характерной точки	Координаты характерных точек во Всемирной геодезической системе координат (WGS-84)		Координаты характерных точек в местной системе координат (МСК)	
	Северной широты	Восточной долготы	X	Y
Точка 1	47°13'07.65	39°42'32.30	421398.61	2203582.22
Точка 2	47°13'07.78	39°42'32.98	421402.33	2203596.55
Точка 3	47°13'07.83	39°42'32.95	421403.99	2203595.97
Точка 4	47°13'08.05	39°42'33.93	421410.26	2203616.68
Точка 5	47°13'07.49	39°42'34.18	421392.77	2203621.75
Точка 6	47°13'07.13	39°42'32.49	421382.36	2203586.07

3. Схема границ территории объекта культурного наследия



Условные обозначения:

 – объект культурного наследия;

 – границы территории объекта культурного наследия;

1-6 – характерные точки границ территории объекта культурного наследия.

Председатель комитета по охране
объектов культурного наследия
Ростовской области



И.В. Грунский