



КОМИТЕТ ПО ОХРАНЕ ОБЪЕКТОВ КУЛЬТУРНОГО НАСЛЕДИЯ РОСТОВСКОЙ ОБЛАСТИ

ПОСТАНОВЛЕНИЕ

от 21.06.2018 № 20/01-01/140

г. Ростов-на-Дону

Об утверждении границ территории объекта культурного наследия регионального значения «Здание I-й Азовской электростанции»

В соответствии со статьей 3¹ Федерального закона от 25.06.2002 № 73-ФЗ «Об объектах культурного наследия (памятниках истории и культуры) народов Российской Федерации», на основании проекта границ территории объекта культурного наследия регионального значения «Здание I-й Азовской электростанции», Решения Малого совета Ростовского областного Совета народных депутатов от 18.11.1992 № 301 «О принятии на государственную охрану памятников истории и культуры в Ростовской области» комитет по охране объектов культурного наследия Ростовской области **п о с т а н о в л я е т**:

1. Утвердить границы территории объекта культурного наследия регионального значения «Здание I-й Азовской электростанции», расположенного по адресу: Ростовская область, г. Азов, ул. Мира, 35 (уточненный адрес – Ростовская область, г. Азов, ул. Измайлова, 52-а, литер А), состоящего на государственной охране в соответствии с решением Малого совета Ростовского областного Совета народных депутатов от 18.11.1992 № 301, согласно приложению.

2. Определить, что деятельность в границах территории объекта культурного наследия, указанного в пункте 1 настоящего постановления, осуществляется в соответствии с требованиями, предусмотренными статьями 5¹, 47³ Федерального закона от 25.06.2002 № 73-ФЗ.

3. Настоящее постановление вступает в силу со дня его официального опубликования.

4. Контроль за выполнением настоящего постановления возложить на заместителя председателя комитета по охране объектов культурного наследия – начальника отдела охраны объектов культурного наследия Коробову И.В.

Председатель комитета по охране
объектов культурного наследия
Ростовской области



И.В. Грунский

Приложение
к постановлению
комитета по охране объектов
культурного наследия
Ростовской области
от 21.06.2018 № 20/01-01/140

ГРАНИЦЫ

территории объекта культурного наследия регионального значения
«Здание I-й Азовской электростанции», расположенного по адресу:
Ростовская область, г. Азов, ул. Мира, 35 (уточненный адрес – Ростовская область,
г. Азов, ул. Измайлова, 52-а, литер А), состоящего на государственной охране в
соответствии с решением Малого совета Ростовского областного Совета народных
депутатов от 18.11.1992 № 301 «О принятии на государственную охрану
памятников истории и культуры в Ростовской области»

1. Описание границ территории объекта культурного наследия
регионального значения «Здание I-й Азовской электростанции»,
расположенного по адресу: Ростовская область, г. Азов, ул. Мира, 35 (уточненный
адрес – Ростовская область, г. Азов, ул. Измайлова, 52-а, литер А), состоящего на
государственной охране в соответствии с решением Малого совета Ростовского
областного Совета народных депутатов от 18.11.1992 № 301

Объект культурного наследия регионального значения «Здание I-й Азовской
электростанции» по адресу: Ростовская область, г. Азов, ул. Мира, 35 (уточненный
адрес – Ростовская область, г. Азов, ул. Измайлова, 52-а, литер А), состоящий на
государственной охране в соответствии с решением Малого совета Ростовского
областного Совета народных депутатов от 18.11.1992 № 301 (далее – объект
культурного наследия), расположен в исторической части г. Азова. Рельеф участка,
на котором расположен объект культурного наследия, относительно спокойный, с
небольшим уклоном в южном направлении.

Исходная точка 1 территории объекта культурного наследия расположена
на юго-юго-западном углу земельного участка кадастровый номер
61:45:0000142:98.

Границы территории объекта культурного наследия проходят:

от точки 1 до точки 2 – на расстоянии 19,02 м в северо-западном
направлении по границе земельного участка кадастровый номер
61:45:0000142:98;

от точки 2 до точки 3 – на расстоянии 35,89 м в северо-восточном
направлении по грани стены северо-западного фасада объекта культурного
наследия до пересечения с северо-восточной границей территории объекта
культурного наследия;

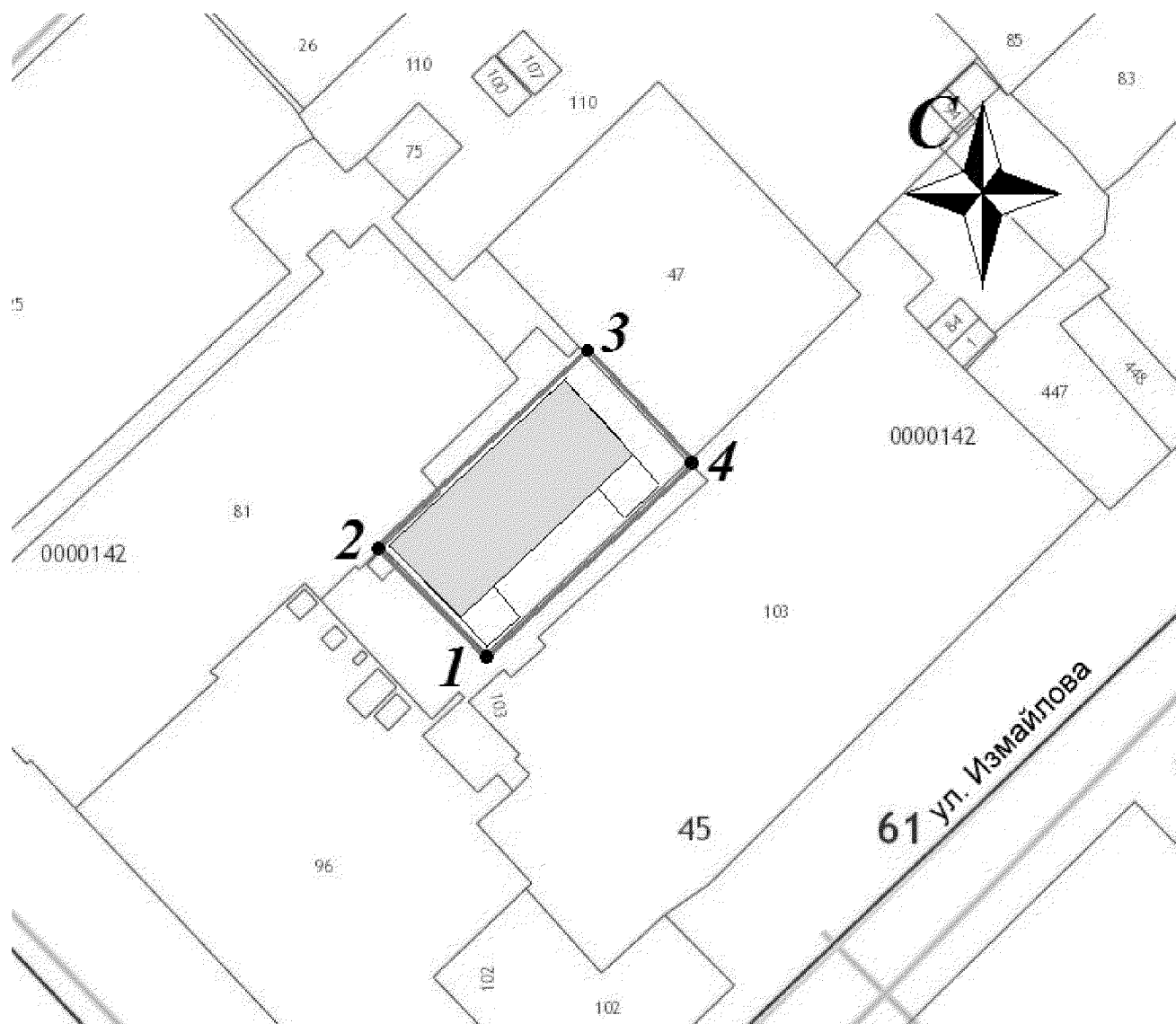
от точки 3 до точки 4 – на расстоянии 19,23 м в юго-восточном
направлении по границе земельного участка кадастровый номер
61:45:0000142:98;

от точки 4 на расстоянии 35,58 м в юго-западном направлении по границе
земельного участка кадастровый номер 61:45:0000142:98 до исходной точки 1.

2. Таблица координат характерных точек границ территории
объекта культурного наследия


Обозначение (номер) характерной точки	Координаты характерных точек во Всемирной геодезической системе координат (WGS-84)		Координаты характерных точек в местной системе координат (МСК)	
	Северной широты	Восточной долготы	X	Y
Точка 1	47°06'24.43	39°25'18.03	409166.97	1409287.11
Точка 2	47°06'24.87	39°25'17.40	409180.27	1409273.52
Точка 3	47°06'25.68	39°25'18.63	409205.51	1409299.03
Точка 4	47°06'25.22	39°25'19.26	409191.84	1409312.55

3. Схема границ территории объекта культурного наследия




Условные обозначения:

 – объект культурного наследия;

 – границы территории объекта культурного наследия;

1-4 – характерные точки границ территории объекта культурного наследия.

Председатель комитета по охране
объектов культурного наследия
Ростовской области



И.В. Грунский