



КОМИТЕТ ПО ОХРАНЕ ОБЪЕКТОВ КУЛЬТУРНОГО НАСЛЕДИЯ РОСТОВСКОЙ ОБЛАСТИ

ПОСТАНОВЛЕНИЕ

от 21.06.2018 № 20/01-01/136

г. Ростов-на-Дону

Об утверждении границ территории объекта культурного наследия регионального значения «Доходный дом Ф.Я. Стадниченко»

В соответствии со статьей 3¹ Федерального закона от 25.06.2002 № 73-ФЗ «Об объектах культурного наследия (памятниках истории и культуры) народов Российской Федерации», на основании проекта границ территории объекта культурного наследия регионального значения «Доходный дом Ф.Я. Стадниченко», постановления Главы Администрации Ростовской области от 09.10.1998 № 411 «О принятии на государственную охрану памятников истории и культуры г. Ростова-на-Дону и мерах по их охране» комитет по охране объектов культурного наследия Ростовской области **п о с т а н о в л я е т**:

1. Утвердить границы территории объекта культурного наследия регионального значения «Доходный дом Ф.Я. Стадниченко», расположенного по адресу: Ростовская область, г. Ростов-на-Дону, ул. Депутатская, 18, литер А, состоящего на государственной охране в соответствии с постановлением Главы Администрации Ростовской области от 09.10.1998 № 411, согласно приложению.

2. Определить, что деятельность в границах территории объекта культурного наследия, указанного в пункте 1 настоящего постановления, осуществляется в соответствии с требованиями, предусмотренными статьями 5¹, 47³ Федерального закона от 25.06.2002 № 73-ФЗ.

3. Настоящее постановление вступает в силу со дня его официального опубликования.

4. Контроль за выполнением настоящего постановления возложить на заместителя председателя комитета по охране объектов культурного наследия – начальника отдела охраны объектов культурного наследия Коробову И.В.

Председатель комитета по охране
объектов культурного наследия
Ростовской области



И.В. Грунский

Приложение
к постановлению
комитета по охране объектов
культурного наследия
Ростовской области
от 21.06.2018 № 20/01-01/136

ГРАНИЦЫ

территории объекта культурного наследия регионального значения «Доходный дом Ф.Я. Стадниченко», расположенного по адресу: Ростовская область, г. Ростов-на-Дону, ул. Депутатская, 18, литер А, состоящего на государственной охране в соответствии с постановлением Главы Администрации Ростовской области от 09.10.1998 № 411 «О принятии на государственную охрану памятников истории и культуры г. Ростова-на-Дону и мерах по их охране»

1. Описание границ территории объекта культурного наследия регионального значения «Доходный дом Ф.Я. Стадниченко», расположенного по адресу: Ростовская область, г. Ростов-на-Дону, ул. Депутатская, 18, литер А, состоящего на государственной охране в соответствии с постановлением Главы Администрации Ростовской области от 09.10.1998 № 411

Объект культурного наследия регионального значения «Доходный дом Ф.Я. Стадниченко» по адресу: Ростовская область, г. Ростов-на-Дону, ул. Депутатская, 18, литер А, состоящий на государственной охране в соответствии с постановлением Главы Администрации Ростовской области от 09.10.1998 № 411 (далее – объект культурного наследия), расположен в исторической части г. Ростова-на-Дону. Рельеф участка, на котором расположен объект культурного наследия, имеет общий уклон в восточном направлении.

Исходная точка 1 территории объекта культурного наследия расположена на северо-западном углу земельного участка кадастровый номер 61:44:0061725:17.

Границы территории объекта культурного наследия проходят:

от точки 1 до точки 2 – на расстоянии 15,72 м в восточном направлении по границе земельного участка кадастровый номер 61:44:0061725:17;

от точки 2 до точки 3 – на расстоянии 15,87 м в юго-юго-западном направлении по границе земельного участка кадастровый номер 61:44:0061725:17;

от точки 3 до точки 4 – на расстоянии 8,71 м в западном-северо-западном направлении по границе земельного участка кадастровый номер 61:44:0061725:17;

от точки 4 до точки 5 – на расстоянии 0,28 м в южном направлении по границе земельного участка кадастровый номер 61:44:0061725:17;

от точки 5 до точки 6 – на расстоянии 2,81 м в западном направлении по границе земельного участка кадастровый номер 61:44:0061725:17;

от точки 6 до точки 7 – на расстоянии 4,79 м в западном-северо-западном направлении по границе земельного участка кадастровый номер 61:44:0061725:17;

от точки 7 – на расстоянии 15,17 м в северо-северо-восточном направлении по границе земельного участка кадастровый номер 61:44:0061725:17, до исходной точки 1.



2. Таблица координат характерных точек границ территории
объекта культурного наследия

Обозначение (номер) характерной точки	Координаты характерных точек во Всемирной геодезической системе координат (WGS-84)		Координаты характерных точек в местной системе координат (МСК)	
	Северной широты	Восточной долготы	X	Y
Точка 1	47°13'13.57	39°41'04.62	421611.61	2201740.53
Точка 2	47°13'13.55	39°41'05.37	421610.81	2201756.23
Точка 3	47°13'13.04	39°41'05.26	421595.14	2201753.74
Точка 4	47°13'13.07	39°41'04.85	421596.28	2201745.10
Точка 5	47°13'13.06	39°41'04.85	421596.00	2201745.05
Точка 6	47°13'13.06	39°41'04.71	421596.09	2201742.24
Точка 7	47°13'13.08	39°41'04.49	421596.75	2201737.50


3. Схема границ территории объекта культурного наследия



Условные обозначения:

-  – объект культурного наследия;
-  – границы территории объекта культурного наследия;
- 1-7** – характерные точки границ территории объекта культурного наследия.

Председатель комитета по охране
объектов культурного наследия
Ростовской области



И.В. Грунский