



КОМИТЕТ ПО ОХРАНЕ ОБЪЕКТОВ КУЛЬТУРНОГО НАСЛЕДИЯ РОСТОВСКОЙ ОБЛАСТИ

ПОСТАНОВЛЕНИЕ

от 13.06.2018 № 20/01-01/130

г. Ростов-на-Дону

Об утверждении границ территории объекта культурного наследия регионального значения «Дом Г.К. Бахчисарайцева, кон. XIX в.»

В соответствии со статьей 3¹ Федерального закона от 25.06.2002 № 73-ФЗ «Об объектах культурного наследия (памятниках истории и культуры) народов Российской Федерации», на основании проекта границ территории объекта культурного наследия регионального значения «Дом Г.К. Бахчисарайцева, кон. XIX в.», постановления Главы Администрации Ростовской области от 09.10.1998 № 411 «О принятии на государственную охрану памятников истории и культуры г. Ростова-на-Дону и мерах по их охране» комитет по охране объектов культурного наследия Ростовской области **п о с т а н о в л я е т**:


1. Утвердить границы территории объекта культурного наследия регионального значения «Дом Г.К. Бахчисарайцева, кон. XIX в.», расположенного по адресу: Ростовская область, г. Ростов-на-Дону, ул. Советская, 35/2, ул. 10-я линия, литер А, состоящего на государственной охране в соответствии с постановлением Главы Администрации Ростовской области от 09.10.1998 № 411, согласно приложению.

2. Определить, что деятельность в границах территории объекта культурного наследия, указанного в пункте 1 настоящего постановления, осуществляется в соответствии с требованиями, предусмотренными статьями 5¹, 47³ Федерального закона от 25.06.2002 № 73-ФЗ.

3. Настоящее постановление вступает в силу со дня его официального опубликования.

4. Контроль за выполнением настоящего постановления возложить на заместителя председателя комитета по охране объектов культурного наследия Ростовской области – начальника отдела охраны объектов культурного наследия Коробову И.В.

Председатель комитета по охране
объектов культурного наследия
Ростовской области



И.В. Грунский

Приложение
к постановлению
комитета по охране объектов
культурного наследия
Ростовской области
от 13.06.2018 № 20/01-01/130

ГРАНИЦЫ

территории объекта культурного наследия регионального значения «Дом Г.К. Бахчисарайцева, кон. XIX в.», расположенного по адресу: Ростовская область, г. Ростов-на-Дону, ул. Советская, 35/2, ул. 10-я линия, литер А, состоящего на государственной охране в соответствии с постановлением Главы Администрации Ростовской области от 09.10.1998 № 411 «О принятии на государственную охрану памятников истории и культуры г. Ростова-на-Дону и мерах по их охране»

1. Описание границ территории объекта культурного наследия регионального значения «Дом Г.К. Бахчисарайцева, кон. XIX в.», расположенного по адресу: Ростовская область, г. Ростов-на-Дону, ул. Советская, 35/2, ул. 10-я линия, литер А, состоящего на государственной охране в соответствии с постановлением Главы Администрации Ростовской области от 09.10.1998 № 411

Объект культурного наследия регионального значения «Дом Г.К. Бахчисарайцева, кон. XIX в.» по адресу: Ростовская область, г. Ростов-на-Дону, ул. Советская, 35/2, ул. 10-я линия, литер А, состоящий на государственной охране в соответствии с постановлением Главы Администрации Ростовской области от 09.10.1998 № 411 (далее – объект культурного наследия), расположен в исторической части бывшего города Нахичевани-на-Дону (ныне – Пролетарский район г. Ростова-на-Дону). Рельеф участка, на котором расположен объект культурного наследия, спокойный, с небольшим уклоном в южном направлении.

Исходная точка 1 территории объекта культурного наследия расположена на юго-западном углу земельного участка кадастровый номер 61:44:0031566:153.

Границы территории объекта культурного наследия проходят:

от точки 1 до точки 2 – на расстоянии 24,75 м в северо-северо-западном направлении по границе земельного участка кадастровый номер 61:44:0031566:153;

от точки 2 до точки 3 – на расстоянии 4,86 м в восточном-северо-восточном направлении по границе земельного участка кадастровый номер 61:44:0031566:153;

от точки 3 до точки 4 – на расстоянии 10,34 м в северо-северо-западном направлении по границе земельного участка кадастровый номер 61:44:0031566:153;

от точки 4 до точки 5 – на расстоянии 14,21 м в восточном-северо-восточном направлении по границе земельного участка кадастровый номер 61:44:0031566:153;

от точки 5 до точки 6 – на расстоянии 35,15 м в юго-юго-восточном направлении по границе земельного участка кадастровый номер

61:44:0031566:153;

от точки 6 – на расстоянии 19,06 м в западном-юго-западном направлении по границе земельного участка кадастровый номер 61:44:0031566:153, до исходной точки 1.



2. Таблица координат характерных точек границ территории
объекта культурного наследия

Обозначение (номер) характерной точки	Координаты характерных точек во Всемирной геодезической системе координат (WGS-84)		Координаты характерных точек в местной системе координат (МСК)	
	Северной широты	Восточной долготы	X	Y
Точка 1	47°13'45.31	39°45'18.67	422505.50	2207100.89
Точка 2	47°13'46.09	39°45'18.35	422529.43	2207094.58
Точка 3	47°13'46.13	39°45'18.57	422530.79	2207099.25
Точка 4	47°13'46.45	39°45'18.44	422540.78	2207096.60
Точка 5	47°13'46.57	39°45'19.09	422544.19	2207110.39
Точка 6	47°13'45.48	39°45'19.54	422510.20	2207119.36


3. Схема границ территории объекта культурного наследия



Условные обозначения:

-  – объект культурного наследия;
-  – границы территории объекта культурного наследия;
- 1 – 6** – характерные точки границ территории объекта культурного наследия.

Председатель комитета по охране
объектов культурного наследия
Ростовской области



И.В. Грунский