



КОМИТЕТ ПО ОХРАНЕ ОБЪЕКТОВ КУЛЬТУРНОГО НАСЛЕДИЯ РОСТОВСКОЙ ОБЛАСТИ

ПОСТАНОВЛЕНИЕ

от 13.06.2018 № 20/01-01/132

г. Ростов-на-Дону

Об утверждении границ территории объекта культурного наследия регионального значения «Здание Нахичеванской городской Думы»

В соответствии со статьей 3¹ Федерального закона от 25.06.2002 № 73-ФЗ «Об объектах культурного наследия (памятниках истории и культуры) народов Российской Федерации», на основании проекта границ территории объекта культурного наследия регионального значения «Здание Нахичеванской городской Думы», постановления Главы Администрации Ростовской области от 09.10.1998 № 411 «О принятии на государственную охрану памятников истории и культуры г. Ростова-на-Дону и мерах по их охране» комитет по охране объектов культурного наследия Ростовской области **п о с т а н о в л я е т**:


1. Утвердить границы территории объекта культурного наследия регионального значения «Здание Нахичеванской городской Думы», расположенного по адресу: Ростовская область, г. Ростов-на-Дону, пл. Толстого, 7/1, ул. Ереванская, литер Б, состоящего на государственной охране в соответствии с постановлением Главы Администрации Ростовской области от 09.10.1998 № 411, согласно приложению.

2. Определить, что деятельность в границах территории объекта культурного наследия, указанного в пункте 1 настоящего постановления, осуществляется в соответствии с требованиями, предусмотренными статьями 5¹, 47³ Федерального закона от 25.06.2002 № 73-ФЗ.

3. Настоящее постановление вступает в силу со дня его официального опубликования.

4. Контроль за выполнением настоящего постановления возложить на заместителя председателя комитета по охране объектов культурного наследия Ростовской области – начальника отдела охраны объектов культурного наследия Коробову И.В.

Председатель комитета по охране
объектов культурного наследия
Ростовской области



И.В. Грунский

Приложение
к постановлению
комитета по охране объектов
культурного наследия
Ростовской области
от 13.06.2018 № 20/01-01/132

ГРАНИЦЫ

территории объекта культурного наследия регионального значения
«Здание Нахичеванской городской Думы», расположенного по адресу:
Ростовская область, г. Ростов-на-Дону, пл. Толстого, 7/1, ул. Ереванская, литер Б,
состоящего на государственной охране в соответствии с постановлением Главы
Администрации Ростовской области от 09.10.1998 № 411 «О принятии на
государственную охрану памятников истории и культуры г. Ростова-на-Дону
и мерах по их охране»

1. Описание границ территории объекта культурного наследия
регионального значения «Здание Нахичеванской городской Думы»,
расположенного по адресу: Ростовская область, г. Ростов-на-Дону,
пл. Толстого, 7/1, ул. Ереванская, литер Б, состоящего на государственной
охране в соответствии с постановлением Главы Администрации
Ростовской области от 09.10.1998 № 411

Объект культурного наследия регионального значения «Здание Нахичеванской городской Думы» по адресу: Ростовская область, г. Ростов-на-Дону, пл. Толстого, 7/1, ул. Ереванская, литер Б, состоящий на государственной охране в соответствии с постановлением Главы Администрации Ростовской области от 09.10.1998 № 411 (далее – объект культурного наследия), расположен в исторической части бывшего города Нахичевани-на-Дону (ныне – Пролетарский район г. Ростова-на-Дону). Рельеф участка, на котором расположен объект культурного наследия, имеет уклон в южном направлении.

Исходная точка 1 территории объекта культурного наследия расположена на юго-западном углу земельного участка кадастровый номер 61:44:0032008:9.

Границы территории объекта культурного наследия проходят:

от точки 1 до точки 2 – на расстоянии 19,48 м в северо-северо-западном направлении по границе земельного участка кадастровый номер 61:44:0032008:9;

от точки 2 до точки 3 – на расстоянии 12,96 м в восточном-северо-восточном направлении по грани стены северного бокового фасада объекта культурного наследия;

от точки 3 до точки 4 – на расстоянии 2,41 м в юго-юго-восточном направлении по грани стены дворового восточного фасада объекта культурного наследия;

от точки 4 до точки 5 – на расстоянии 19,88 м в восточном-северо-восточном направлении до пересечения с восточной границей территории объекта культурного наследия;

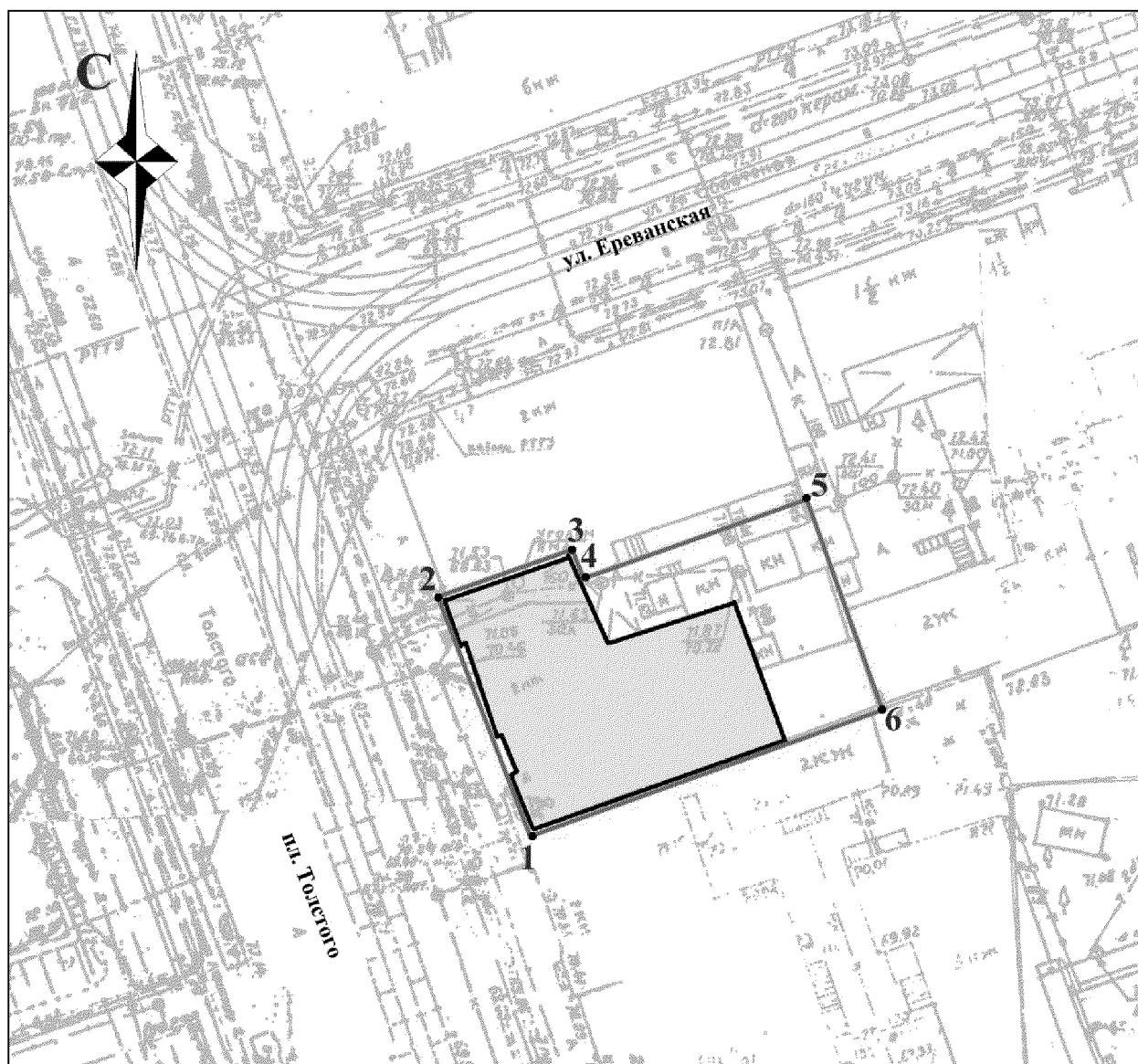
от точки 5 до точки 6 – на расстоянии 17,64 м в юго-юго-восточном направлении по границе земельного участка кадастровый номер 61:44:0032008:9;

от точки 6 – на расстоянии 32,77 м в западном-юго-западном направлении по границе земельного участка кадастровый номер 61:44:0032008:9 до исходной точки 1.

2. Таблица координат характерных точек границ территории
объекта культурного наследия


Обозначение (номер) характерной точки	Координаты характерных точек во Всемирной геодезической системе координат (WGS-84)		Координаты характерных точек в местной системе координат (МСК)	
	Северной широты	Восточной долготы	X	Y
Точка 1	47°13'50.80	39°45'58.3	422661.79	2207937.23
Точка 2	47°13'51.41	39°45'58.0	422680.62	2207932.23
Точка 3	47°13'51.52	39°45'58.6	422684.10	2207944.71
Точка 4	47°13'51.45	39°45'58.6	422681.81	2207945.47
Точка 5	47°13'51.63	39°45'59.5	422687.15	2207964.62
Точка 6	47°13'51.08	39°45'59.8	422670.05	2207968.94

3. Схема границ территории объекта культурного наследия



Условные обозначения:

 – объект культурного наследия;

 – границы территории объекта культурного наследия;

1 – 6 – характерные точки границ территории объекта культурного наследия.

Председатель комитета по охране
объектов культурного наследия
Ростовской области



И.В. Грунский