



КОМИТЕТ ПО ОХРАНЕ ОБЪЕКТОВ КУЛЬТУРНОГО НАСЛЕДИЯ РОСТОВСКОЙ ОБЛАСТИ

ПОСТАНОВЛЕНИЕ

от 13.06.2018 № 20/01-01/122

г. Ростов-на-Дону

Об утверждении границ территории объекта культурного наследия регионального значения «Доходный дом П.Д. Мухина, в котором находились частные еврейские учебные заведения»

В соответствии со статьей 3¹ Федерального закона от 25.06.2002 № 73-ФЗ «Об объектах культурного наследия (памятниках истории и культуры) народов Российской Федерации», на основании проекта границ территории объекта культурного наследия регионального значения «Доходный дом П.Д. Мухина, в котором находились частные еврейские учебные заведения», постановления Главы Администрации Ростовской области от 09.10.1998 № 411 «О принятии на государственную охрану памятников истории и культуры г. Ростова-на-Дону и мерах по их охране» комитет по охране объектов культурного наследия Ростовской области **п о с т а н о в л я е т**:


1. Утвердить границы территории объекта культурного наследия регионального значения «Доходный дом П.Д. Мухина, в котором находились частные еврейские учебные заведения», расположенного по адресу: Ростовская область, г. Ростов-на-Дону, пр. Ворошиловский, 29, литер А, состоящего на государственной охране в соответствии с постановлением Главы Администрации Ростовской области от 09.10.1998 № 411, согласно приложению.

2. Определить, что деятельность в границах территории объекта культурного наследия, указанного в пункте 1 настоящего постановления, осуществляется в соответствии с требованиями, предусмотренными статьями 5¹, 47³ Федерального закона от 25.06.2002 № 73-ФЗ.

3. Настоящее постановление вступает в силу со дня его официального опубликования.

4. Контроль за выполнением настоящего постановления возложить на заместителя председателя комитета по охране объектов культурного наследия – начальника отдела охраны объектов культурного наследия Коробову И.В.

Председатель комитета по охране
объектов культурного наследия
Ростовской области



И.В. Грунский

Приложение
к постановлению
комитета по охране объектов
культурного наследия
Ростовской области
от 13.06.2018 № 20/01-01/122

ГРАНИЦЫ

территории объекта культурного наследия регионального значения
«Доходный дом П.Д. Мухина, в котором находились частные еврейские
учебные заведения», расположенного по адресу: Ростовская область, г. Ростов-на-
Дону, пр. Ворошиловский, 29, литер А, состоящего на государственной охране в
соответствии с постановлением Главы Администрации Ростовской области от
09.10.1998 № 411 «О принятии на государственную охрану памятников истории и
культуры г. Ростова-на-Дону и мерах по их охране»

1. Описание границ территории объекта культурного наследия
регионального значения «Доходный дом П.Д. Мухина, в котором находились
частные еврейские учебные заведения», расположенного по адресу: Ростовская
область, г. Ростов-на-Дону, пр. Ворошиловский, 29, литер А, состоящего на
государственной охране в соответствии с постановлением Главы Администрации
Ростовской области от 09.10.1998 № 411

Объект культурного наследия регионального значения «Доходный дом П.Д. Мухина, в котором находились частные еврейские учебные заведения» по адресу: Ростовская область, г. Ростов-на-Дону, пр. Ворошиловский, 29, литер А, состоящий на государственной охране в соответствии с постановлением Главы Администрации Ростовской области от 09.10.1998 № 411 (далее – объект культурного наследия), расположен в исторической части г. Ростова-на-Дону. Рельеф участка, на котором расположен объект культурного наследия, имеет уклон в юго-восточном направлении.

Исходная точка 1 территории объекта культурного наследия расположена на северо-восточном углу земельного участка кадастровый номер 61:44:0040906:5.

Границы территории объекта культурного наследия проходят:

от точки 1 до точки 2 – на расстоянии 3,64 м в западном-юго-западном направлении по границе земельного участка кадастровый номер 61:44:0040906:5;

от точки 2 до точки 3 – на расстоянии 14,75 м в северо-северо-западном направлении по сетчатому ограждению территории школьного двора;

от точки 3 до точки 4 – на расстоянии 3,51 м в восточном-северо-восточном направлении по наружной грани стены южного фасада позднего одноэтажного строения (спортзал), примыкающего к стене западного фасада северного крыла объекта культурного наследия;

от точки 4 до точки 5 – на расстоянии 14,31 м в северо-северо-западном направлении по грани стены западного фасада объекта культурного наследия;

от точки 5 до точки 6 – на расстоянии 27,88 м в восточном-северо-восточном направлении, в 2,0 м от наружной грани стены северного парадного фасада объекта культурного наследия;

от точки 6 до точки 7 – на расстоянии 47,12 м в юго-юго-восточном направлении, в 2,0 м от грани стены восточного парадного фасада объекта культурного наследия;

от точки 7 до точки 8 – на расстоянии 27,92 м в западном-юго-западном направлении, в 2,0 м от грани стены южного парадного фасада объекта культурного наследия;

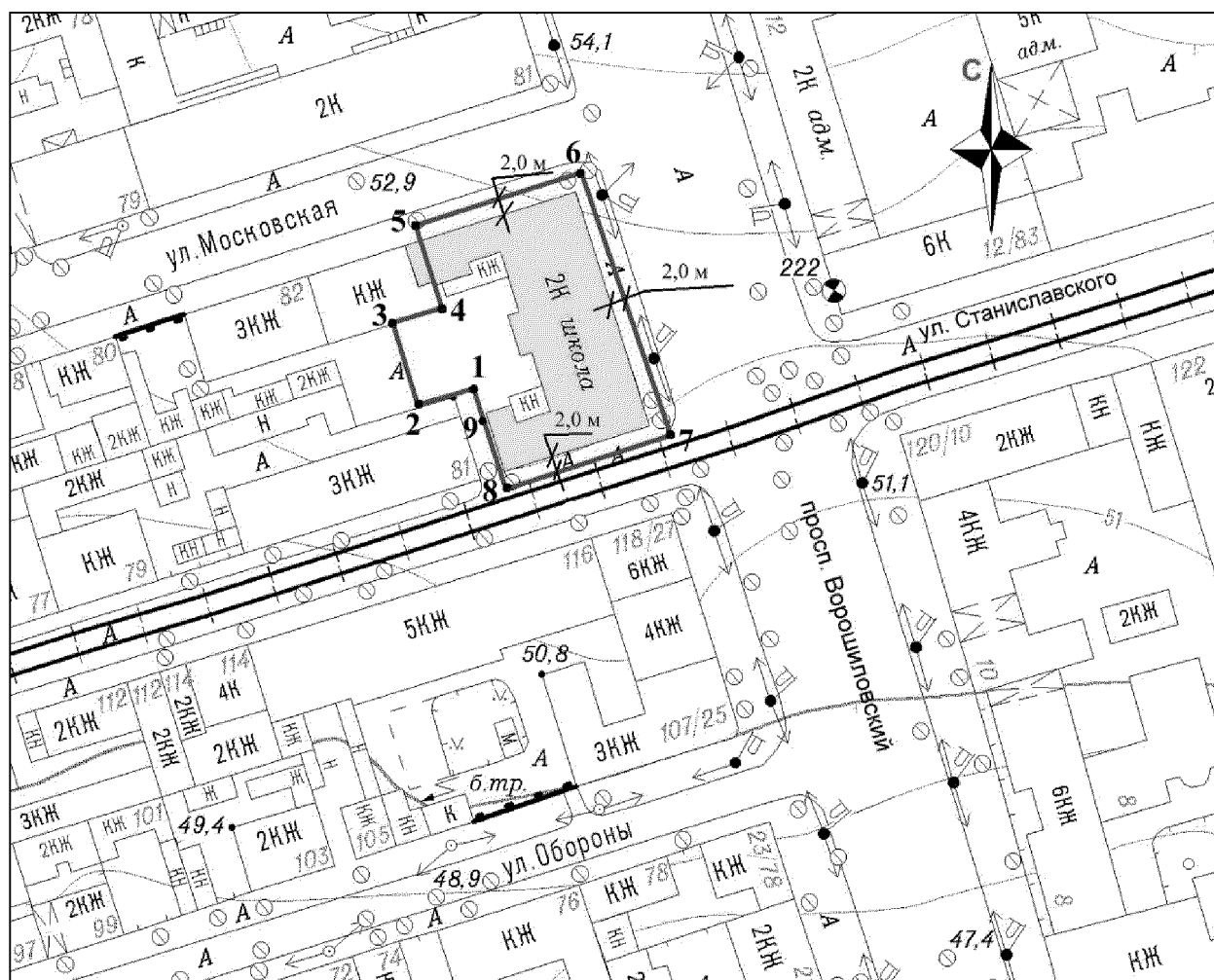
от точки 8 до точки 9 – на расстоянии 11,64 м в северо-северо-западном направлении по границе земельного участка кадастровый номер 61:44:0040906:5;

от точки 9 – на расстоянии 6,01 м в северо-северо-западном направлении по границе земельного участка кадастровый номер 61:44:0040906:5 до исходной точки 1.

2. Таблица координат характерных точек границ территории объекта культурного наследия

Обозначение (номер) характерной точки	Координаты характерных точек во Всемирной геодезической системе координат (WGS-84)		Координаты характерных точек в местной системе координат (МСК)	
	Северной широты	Восточной долготы	X	Y
Точка 1	47°13'09.34	39°43'09.64	421437.97	2204368.68
Точка 2	47°13'09.31	39°43'09.47	421436.95	2204365.19
Точка 3	47°13'09.77	39°43'09.28	421451.19	2204361.36
Точка 4	47°13'09.80	39°43'09.44	421452.20	2204364.72
Точка 5	47°13'10.24	39°43'09.24	421465.95	2204360.75
Точка 6	47°13'10.52	39°43'10.50	421474.11	2204387.41
Точка 7	47°13'09.06	39°43'11.16	421428.88	2204400.61
Точка 8	47°13'08.80	39°43'09.89	421421.10	2204373.80
Точка 9	47°13'09.16	39°43'09.74	421432.34	2204370.78

3. Схема границ территории объекта культурного наследия



Условные обозначения:



– объект культурного наследия;




– границы территории объекта культурного наследия;

1-9

– характерные точки границ территории объекта культурного наследия.

Председатель комитета по охране
объектов культурного наследия
Ростовской области



И.В. Грунский