



## КОМИТЕТ ПО ОХРАНЕ ОБЪЕКТОВ КУЛЬТУРНОГО НАСЛЕДИЯ РОСТОВСКОЙ ОБЛАСТИ

### ПОСТАНОВЛЕНИЕ

от 13.06.2018 № 20/01-01/128

г. Ростов-на-Дону

#### Об утверждении границ территории объекта культурного наследия регионального значения «Здание горного училища»

В соответствии со статьей 3<sup>1</sup> Федерального закона от 25.06.2002 № 73-ФЗ «Об объектах культурного наследия (памятниках истории и культуры) народов Российской Федерации», на основании проекта границ территории объекта культурного наследия регионального значения «Здание горного училища», постановления Главы Администрации Ростовской области от 14.03.1994 № 69 «О принятии на государственную охрану памятников истории и культуры области», комитет по охране объектов культурного наследия Ростовской области **п о с т а н о в л я е т**:


1. Утвердить границы территории объекта культурного наследия регионального значения «Здание горного училища», расположенного по адресу: Ростовская область, г. Шахты, ул. Шевченко, 137 (уточненный адрес: Ростовская область, г. Шахты, ул. Шевченко, 137–139, литер Б), состоящего на государственной охране в соответствии с постановлением Главы Администрации Ростовской области от 14.03.1994 № 69, согласно приложению.

2. Определить, что деятельность в границах территории объекта культурного наследия, указанного в пункте 1 настоящего постановления, осуществляется в соответствии с требованиями, предусмотренными статьями 5<sup>1</sup>, 47<sup>3</sup> Федерального закона от 25.06.2002 № 73-ФЗ.

3. Настоящее постановление вступает в силу со дня его официального опубликования.

4. Контроль за выполнением настоящего постановления возложить на заместителя председателя комитета по охране объектов культурного наследия – начальника отдела охраны объектов культурного наследия Коробову И.В.

Председатель комитета по охране  
объектов культурного наследия  
Ростовской области



И.В. Грунский

Приложение  
к постановлению  
комитета по охране объектов  
культурного наследия  
Ростовской области  
от 13.06.2018 № 20/01-01/128

**ГРАНИЦЫ**

территории объекта культурного наследия регионального значения  
«Здание горного училища», расположенного по адресу: Ростовская область,  
г. Шахты, ул. Шевченко, 137 (уточненный адрес: Ростовская область, г. Шахты,  
ул. Шевченко, 137–139, литер Б), состоящего на государственной охране в  
соответствии с постановлением Главы Администрации Ростовской области от  
14.03.1994 № 69 «О принятии на государственную охрану памятников истории  
и культуры области»

1. Описание границ территории объекта культурного наследия  
регионального значения «Здание горного училища», расположенного по  
адресу: Ростовская область, г. Шахты, ул. Шевченко, 137 (уточненный адрес:  
Ростовская область, г. Шахты, ул. Шевченко, 137–139, литер Б), состоящего на  
государственной охране в соответствии с постановлением Главы Администрации  
Ростовской области от 14.03.1994 № 69

Объект культурного наследия регионального значения «Здание горного училища» по адресу: Ростовская область, г. Шахты, ул. Шевченко, 137 (уточненный адрес: Ростовская область, г. Шахты, ул. Шевченко, 137–139, литер Б), состоящий на государственной охране в соответствии с постановлением Главы Администрации Ростовской области от 14.03.1994 № 69 (далее – объект культурного наследия), расположен в исторической части города Шахты. Рельеф участка застройки, на котором расположен объект культурного наследия, имеет незначительный уклон в юго-юго-восточную сторону.

Исходная точка 1 территории объекта культурного наследия расположена на восточном углу земельного участка кадастровый номер 61:59:0020330:217.

Границы территории объекта культурного наследия проходят:

от точки 1 до точки 2 – на расстоянии 21,08 м в юго-западном направлении по границе земельного участка кадастровый номер 61:59:0020330:217;

от точки 2 до точки 3 – на расстоянии 22,83 м в северо-западном направлении в 8,0 м от грани стены юго-западного дворового фасада объекта культурного наследия по адресу: г. Шахты, ул. Шевченко, 137–139, литер Б;

от точки 3 до точки 4 – на расстоянии 21,37 м в северо-восточном направлении в 2,0 м от по грани стены северо-западного дворового фасада объекта культурного наследия по адресу: г. Шахты, ул. Шевченко, 137–139, литер Б;

от точки 4 до точки 5 – на расстоянии 2,00 м в юго-восточном направлении по границе земельного участка кадастровый номер 61:59:0020330:217;

от точки 5 до точки 6 – на расстоянии 1,52 м в северо-восточном направлении по границе земельного участка кадастровый номер 61:59:0020330:217;

от точки 6 до точки 7 – на расстоянии 5,11 м в юго-восточном направлении по границе земельного участка кадастровый номер 61:59:0020330:217;

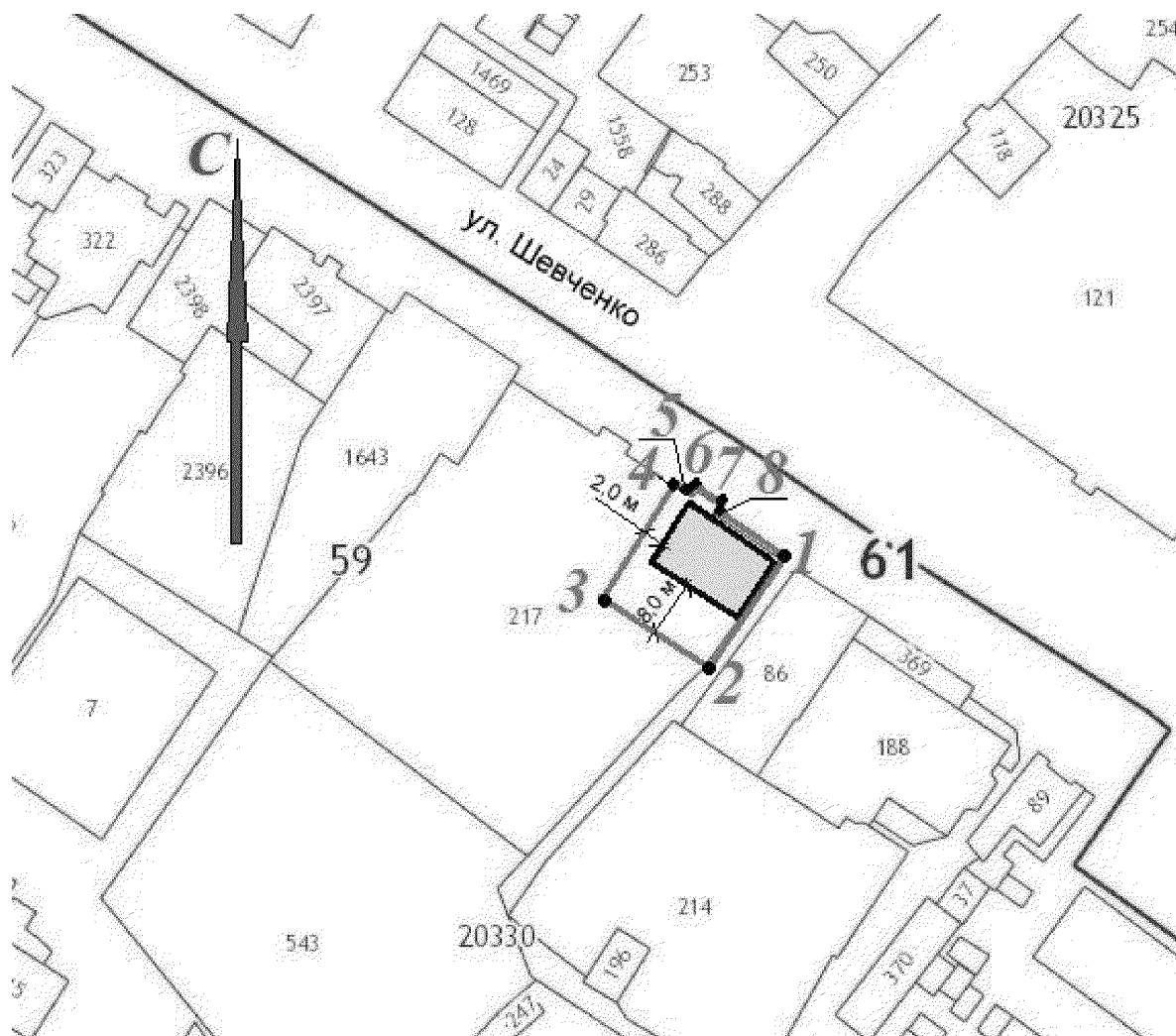
от точки 7 до точки 8 – на расстоянии 1,83 м в юго-юго-западном направлении по границе земельного участка кадастровый номер 61:59:0020330:217;

от точки 8 – на расстоянии 15,84 м в юго-восточном направлении по границе земельного участка кадастровый номер 61:59:0020330:217 до исходной точки 1.

2. Таблица координат характерных точек границ территории  
объекта культурного наследия


| Обозначение<br>(номер)<br>характерной<br>точки | Координаты характерных<br>точек во Всемирной<br>геодезической системе<br>координат (WGS-84) |                      | Координаты характерных точек<br>в местной системе координат<br>(МСК) |            |
|--|---|----------------------|--|------------|
|  | Северной<br>широты  | Восточной<br>долготы | X  | Y          |
| Точка 1  | 47°42'28.49   | 40°12'44.82          | 475278.86  | 2242257.02 |
| Точка 2  | 47°42'27.93   | 40°12'44.24          | 475261.62  | 2242244.89 |
| Точка 3  | 47°42'28.34   | 40°12'43.33          | 475274.58  | 2242226.10 |
| Точка 4  | 47°42'28.91   | 40°12'43.91          | 475292.10  | 2242238.33 |
| Точка 5  | 47°42'28.88   | 40°12'43.99          | 475291.00  | 2242240.00 |
| Точка 6  | 47°42'28.92   | 40°12'44.03          | 475292.25  | 2242240.86 |
| Точка 7  | 47°42'28.82   | 40°12'44.24          | 475289.34  | 2242245.06 |
| Точка 8  | 47°42'28.78   | 40°12'44.19          | 475287.86  | 2242243.98 |

### 3. Схема границ территории объекта культурного наследия



Условные обозначения:

 – объект культурного наследия;

 – границы территории объекта культурного наследия;

**1–8** – характерные точки границ территории объекта культурного наследия.

Председатель комитета по охране  
объектов культурного наследия  
Ростовской области



И.В. Грунский