



КОМИТЕТ ПО ОХРАНЕ ОБЪЕКТОВ КУЛЬТУРНОГО НАСЛЕДИЯ РОСТОВСКОЙ ОБЛАСТИ

ПОСТАНОВЛЕНИЕ

от 07.06.2018 № 20/01-01/95

г. Ростов-на-Дону

Об утверждении границ территории объекта культурного наследия федерального значения «Дом купца Гену-Оглуева, XIX в.» (уточненное наименование — «Дом купца Генч-Оглуева, XIX в.»)

В соответствии со статьей 3¹ Федерального закона от 25.06.2002 № 73-ФЗ «Об объектах культурного наследия (памятниках истории и культуры) народов Российской Федерации», на основании проекта границ территории объекта культурного наследия федерального значения «Дом купца Гену-Оглуева, XIX в.» (уточненное наименование: «Дом купца Генч-Оглуева, XIX в.»), Указа Президента Российской Федерации от 20.02.1995 № 176 «Об утверждении Перечня объектов исторического и культурного наследия федерального (общероссийского) значения» комитет по охране объектов культурного наследия Ростовской области **п о с т а н о в л я е т :**


1. Утвердить границы территории объекта культурного наследия федерального значения «Дом купца Гену-Оглуева, XIX в.» (уточненное наименование: «Дом купца Генч-Оглуева, XIX в.») расположенного по адресу: Ростовская область, г. Ростов-на-Дону, ул. Б. Садовая, 68 (уточненный адрес: Ростовская область, г. Ростов-на-Дону, ул. Б. Садовая, 68/40/55, пер. Семашко/ул. Шаумяна, литер А), состоящего на государственной охране в соответствии с Указом Президента Российской Федерации от 20.02.1995 № 176 «Об утверждении Перечня объектов исторического и культурного наследия федерального (общероссийского) значения», согласно приложению.

2. Определить, что деятельность в границах территории объекта культурного наследия, указанного в пункте 1 настоящего постановления, осуществляется в соответствии с требованиями, предусмотренными статьями 5¹, 47³ Федерального закона от 25.06.2002 № 73-ФЗ.

3. Настоящее постановление вступает в силу со дня его официального опубликования.

4. Контроль за выполнением настоящего постановления возложить на заместителя председателя комитета по охране объектов культурного наследия — начальника отдела охраны объектов культурного наследия Коробову И.В.

Председатель комитета по охране
объектов культурного наследия
Ростовской области



И.В. Грунский

Приложение
к постановлению
комитета по охране объектов
культурного наследия
Ростовской области
от 07.06.2018 № 20/01-01/95

ГРАНИЦЫ

территории объекта культурного наследия федерального значения «Дом купца Гену-Оглуева, XIX в.» (уточненное наименование: «Дом купца Генч-Оглуева, XIX в.»), расположенного по адресу: Ростовская область, г. Ростов-на-Дону, ул. Б. Садовая, 68 (уточненный адрес: Ростовская область, г. Ростов-на-Дону, ул. Б. Садовая, 68/40/55, пер. Семашко/ул. Шаумяна, литера А), состоящего на государственной охране в соответствии с Указом Президента Российской Федерации от 20.02.1995 № 176 «Об утверждении Перечня объектов исторического и культурного наследия федерального (общероссийского) значения»

1. Описание границ территории объекта культурного наследия федерального значения «Дом купца Гену-Оглуева, XIX в.» (уточненное наименование: «Дом купца Генч-Оглуева, XIX в.»), расположенного по адресу: Ростовская область, г. Ростов-на-Дону, ул. Б. Садовая, 68 (уточненный адрес: Ростовская область, г. Ростов-на-Дону, ул. Б. Садовая, 68/40/55, пер. Семашко/ул. Шаумяна, литера А), состоящего на государственной охране в соответствии с Указом Президента Российской Федерации от 20.02.1995 № 176

Объект культурного наследия федерального значения «Дом купца Гену-Оглуева, XIX в.» (уточненное наименование: «Дом купца Генч-Оглуева, XIX в.») по адресу: Ростовская область, г. Ростов-на-Дону, ул. Б. Садовая, 68 (уточненный адрес: Ростовская область, г. Ростов-на-Дону, ул. Б. Садовая, 68/40/55, пер. Семашко/ул. Шаумяна, литера А), состоящий на государственной охране в соответствии с Указом Президента Российской Федерации от 20.02.1995 № 176 (далее – объект культурного наследия), расположен в исторической части г. Ростова-на-Дону. Рельеф участка, на котором расположен объект культурного наследия, имеет уклон в юго-западном направлении.

Исходная точка 1 территории объекта культурного наследия расположена на северо-восточном углу земельного участка кадастровый номер 61:44:0050703:1.

Границы территории объекта культурного наследия проходят:

от точки 1 до точки 2 - на расстоянии 30,88 м в юго-юго-восточном направлении по границе земельного участка кадастровый номер 61:44:0050703:1;

от точки 2 до точки 3 - на расстоянии 19,41 м в юго-юго-восточном направлении по границе земельного участка кадастровый номер 61:44:0050703:1;

от точки 3 до точки 4 - на расстоянии 30,24 м в западном-юго-западном направлении по границе земельного участка кадастровый номер 61:44:0050703:1;

от точки 4 до точки 5 - на расстоянии 2,95 м в северо-западном направлении по границе земельного участка кадастровый номер 61:44:0050703:1;

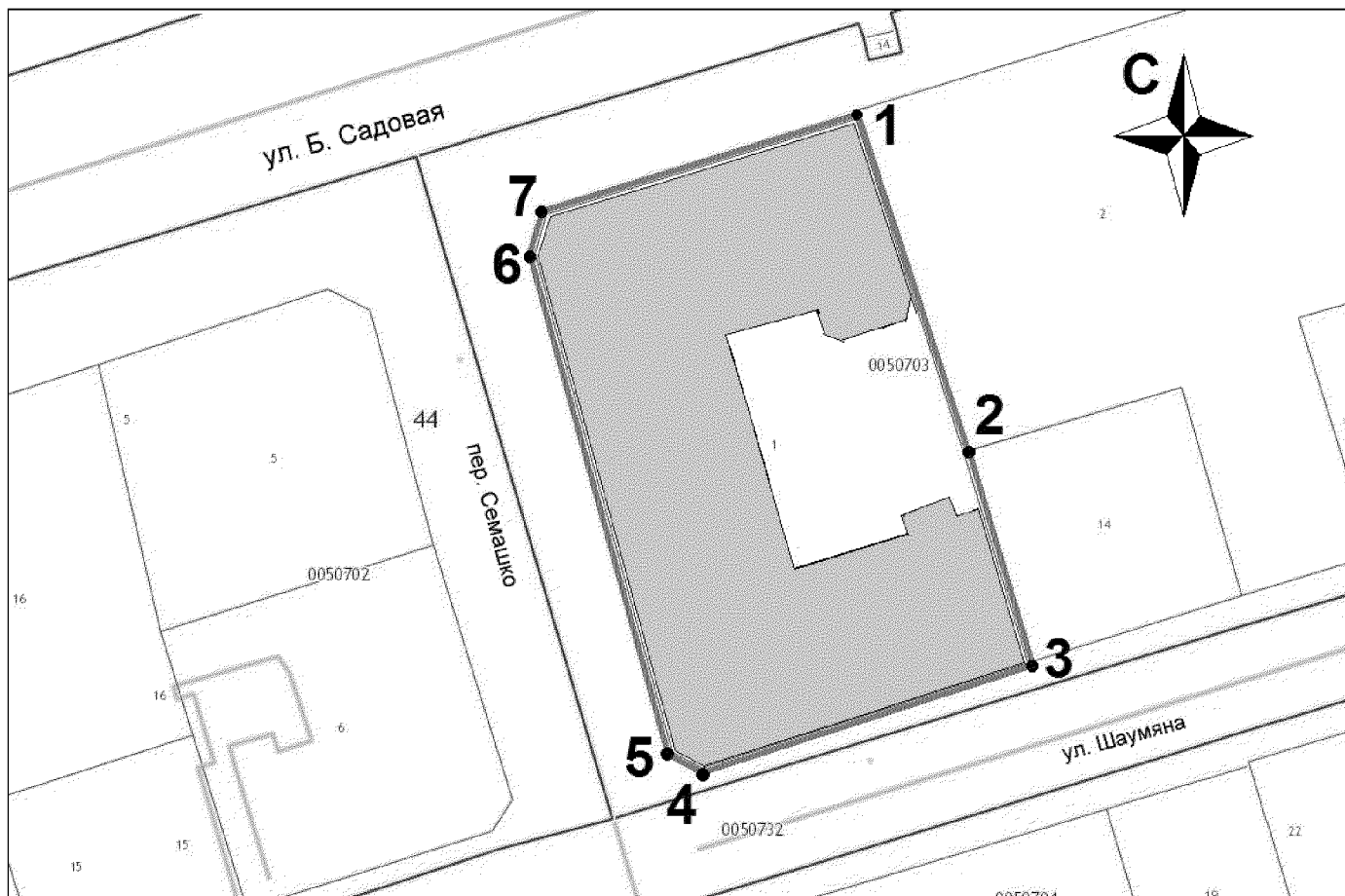
от точки 5 до точки 6 - на расстоянии 45,62 м в северо-северо-западном

направлении по границе земельного участка кадастровый номер 61:44:0050703:1;
от точки 6 до точки 7 – на расстоянии 3,59 м в северо-северо-восточном
направлении по границе земельного участка кадастровый номер 61:44:0050703:1;
от точки 7 - на расстоянии 28,61 м в восточном-северо-восточном направлении
по границе земельного участка кадастровый номер 61:44:0050703:1 до исходной
точки 1.

2. Таблица координат характерных точек границ территории
объекта культурного наследия

Обозначение (номер) характерной точки	Координаты характерных точек во Всемирной геодезической системе координат (WGS-84)		Координаты характерных точек в местной системе координат (МСК)	
	Северной широты	Восточной долготы	X	Y
Точка 1	47°13'16.33	39°42'49.31	421660.82	2203944.41
Точка 2	47°13'15.38	39°42'49.76	421631.30	2203953.46
Точка 3	47°13'14.78	39°42'50.03	421612.65	2203958.83
Точка 4	47°13'14.48	39°42'48.66	421603.87	2203929.89
Точка 5	47°13'14.53	39°42'48.54	421605.28	2203927.30
Точка 6	47°13'15.95	39°42'47.96	421649.44	2203915.85
Точка 7	47°13'16.06	39°42'48.01	421652.86	2203916.93

3. Схема границ территории объекта культурного наследия



Условные обозначения:



- объект культурного наследия;




- границы территории объекта культурного наследия;

1- 7

- характерные точки границ территории объекта культурного наследия.

Председатель комитета по охране
объектов культурного наследия
Ростовской области



И.В. Грунский