



КОМИТЕТ ПО ОХРАНЕ ОБЪЕКТОВ КУЛЬТУРНОГО НАСЛЕДИЯ РОСТОВСКОЙ ОБЛАСТИ

ПОСТАНОВЛЕНИЕ
от 07.06.2018 № 20/01-01/97
г. Ростов-на-Дону

Об утверждении границ территории объекта культурного наследия регионального значения «Особняк А.Л. Черникова»

В соответствии со статьей 3¹ Федерального закона от 25.06.2002 № 73-ФЗ «Об объектах культурного наследия (памятниках истории и культуры) народов Российской Федерации», на основании проекта границ территории объекта культурного наследия регионального значения «Особняк А.Л. Черникова», постановления Главы Администрации Ростовской области от 09.10.1998 № 411 «О принятии на государственную охрану памятников истории и культуры г. Ростова-на-Дону и мерах по их охране» комитет по охране объектов культурного наследия Ростовской области **п о с т а н о в л я е т**:


1. Утвердить границы территории объекта культурного наследия регионального значения «Особняк А.Л. Черникова», расположенного по адресу: Ростовская область, г. Ростов-на-Дону, пр. Чехова, 17, литер А, состоящего на государственной охране в соответствии с постановлением Главы Администрации Ростовской области от 09.10.1998 № 411, согласно приложению.

2. Определить, что деятельность в границах территории объекта культурного наследия, указанного в пункте 1 настоящего постановления, осуществляется в соответствии с требованиями, предусмотренными статьями 5¹, 47³ Федерального закона от 25.06.2002 № 73-ФЗ.

3. Настоящее постановление вступает в силу со дня его официального опубликования.

4. Контроль за выполнением настоящего постановления возложить на заместителя председателя комитета по охране объектов культурного наследия – начальника отдела охраны объектов культурного наследия Коробову И.В.

Председатель комитета по охране
объектов культурного наследия
Ростовской области



И.В. Грунский

Приложение
к постановлению
комитета по охране объектов
культурного наследия
Ростовской области
от 07.06.2018 № 20/01-01/97

ГРАНИЦЫ

территории объекта культурного наследия регионального значения
«Особняк А.Л. Черникова», расположенного по адресу: Ростовская
область, г. Ростов-на-Дону, пр. Чехова, 17, литер А, состоящего на
государственной охране в соответствии с постановлением Главы Администрации
Ростовской области от 09.10.1998 № 411 «О принятии на государственную охрану
памятников истории и культуры г. Ростова-на-Дону и мерах по их охране»

1. Описание границ территории объекта культурного наследия
регионального значения «Особняк А.Л. Черникова», расположенного по
адресу: Ростовская область, г. Ростов-на-Дону, пр. Чехова, 17, литер А,
состоящего на государственной охране в соответствии с постановлением Главы
Администрации Ростовской области от 09.10.1998 № 411

Объект культурного наследия регионального значения «Особняк
А.Л. Черникова» по адресу: Ростовская область, г. Ростов-на-Дону, пр. Чехова, 17,
литер А, состоящий на государственной охране в соответствии с постановлением
Главы Администрации Ростовской области от 09.10.1998 № 411 (далее – объект
культурного наследия), расположен в исторической части г. Ростова-на-Дону.
Рельеф участка, на котором расположен объект культурного наследия в
планировочном отношении сложный, с заметным уклоном в южном направлении.

Исходная точка 1 территории объекта культурного наследия расположена на
северо-восточном углу земельного участка кадастровый номер 61:44:0041006:15.

от точки 1 до точки 2 - на расстоянии 21,23 м в юго-юго-восточном
направлении по границе земельного участка кадастровый номер 61:44:0041006:15;

от точки 2 до точки 3 - на расстоянии 31,10 м в северо-северо-западном
направлении по границе земельного участка кадастровый номер 61:44:0041006:15;

от точки 3 до точки 4 - на расстоянии 21,73 м в северо-северо-западном
направлении по грани стены объекта культурного наследия;

от точки 4 - на расстоянии 30,93 м в восточном-северо-восточном
направлении по границе земельного участка кадастровый номер 61:44:0041006:15
до исходной точки 1.

2. Таблица координат характерных точек границ территории
объекта культурного наследия


Обозначение (номер) характерной точки	Координаты характерных точек во Всемирной геодезической системе координат (WGS-84)		Координаты характерных точек в местной системе координат (МСК)	
	Северной широты	Восточной долготы	X	Y
Точка 1	47°13'16.78	39°43'29.10	421661.13	2204781.82
Точка 2	47°13'16.13	39°43'29.42	421640.91	2204788.30
Точка 3	47°13'15.84	39°43'28.01	421632.34	2204758.40
Точка 4	47°13'16.51	39°43'27.68	421653.09	2204751.95

3. Схема границ территории объекта культурного наследия




Условные обозначения:

 - объект культурного наследия;

 - границы территории объекта культурного наследия;

1-4 - характерные точки границ территории объекта культурного наследия.

Председатель комитета по охране
объектов культурного наследия
Ростовской области



И.В. Грунский