



КОМИТЕТ ПО ОХРАНЕ ОБЪЕКТОВ КУЛЬТУРНОГО НАСЛЕДИЯ РОСТОВСКОЙ ОБЛАСТИ

ПОСТАНОВЛЕНИЕ

от 07.06.2018 № 20/01-01/93

г. Ростов-на-Дону

Об утверждении границ территории объекта культурного наследия регионального значения «Жилой дом М.Г. Гавалла, кон. XIX в.»

В соответствии со статьей 3¹ Федерального закона от 25.06.2002 № 73-ФЗ «Об объектах культурного наследия (памятниках истории и культуры) народов Российской Федерации», на основании проекта границ территории объекта культурного наследия регионального значения «Жилой дом М.Г. Гавалла, кон. XIX в.», постановления Главы Администрации Ростовской области от 09.10.1998 № 411 «О принятии на государственную охрану памятников истории и культуры г. Ростова-на-Дону и мерах по их охране», комитет по охране объектов культурного наследия Ростовской области **п о с т а н о в л я е т**:

1. Утвердить границы территории объекта культурного наследия регионального значения «Жилой дом М.Г. Гавалла, кон. XIX в.», расположенного по адресу: Ростовская область, г. Ростов-на-Дону, ул. Пушкинская, 93, литер А, состоящего на государственной охране в соответствии с постановлением Главы Администрации Ростовской области от 09.10.1998 № 411, согласно приложению.

2. Определить, что деятельность в границах территории объекта культурного наследия, указанного в пункте 1 настоящего постановления, осуществляется в соответствии с требованиями, предусмотренными статьями 5¹, 47³ Федерального закона от 25.06.2002 № 73-ФЗ.

3. Настоящее постановление вступает в силу со дня его официального опубликования.

4. Контроль за выполнением настоящего постановления возложить на заместителя председателя комитета по охране объектов культурного наследия - начальника отдела охраны объектов культурного наследия Коробову И.В.

Председатель комитета по охране
объектов культурного наследия
Ростовской области



И.В. Грунский

Приложение
к постановлению
комитета по охране объектов
культурного наследия
Ростовской области
от 07.06.2018 № 20/01-01/93

ГРАНИЦЫ

территории объекта культурного наследия регионального значения
«Жилой дом М.Г. Гавалла, кон. XIX в.», расположенного по адресу:
Ростовская область, г. Ростов-на-Дону, ул. Пушкинская, 93, литер А, состоящего
на государственной охране в соответствии с постановлением Главы
Администрации Ростовской области от 09.10.1998 № 411 «О принятии на
государственную охрану памятников истории и культуры г. Ростова-на-Дону и
мерах по их охране»

1. Описание границ территории объекта культурного наследия
регионального значения «Жилой дом М.Г. Гавалла, кон. XIX в.»,
расположенного по адресу: Ростовская область, г. Ростов-на-Дону,
ул. Пушкинская, 93, литер А, состоящего на государственной охране в
соответствии с постановлением Главы Администрации Ростовской области
от 09.10.1998 № 411

Объект культурного наследия регионального значения «Жилой дом
М.Г. Гавалла, кон. XIX в.» по адресу: Ростовская область, г. Ростов-на-Дону,
ул. Пушкинская, 93, литер А, состоящий на государственной охране в
соответствии с постановлением Главы Администрации Ростовской области от
09.10.1998 № 411 (далее – объект культурного наследия), расположен в
исторической части г. Ростова-на-Дону. Рельеф участка, на котором расположен
объект культурного наследия спокойный.

Исходная точка 1 границы территории объекта культурного наследия
расположена на юго-западном углу земельного участка кадастровый номер
61:44:0050515:11.

Границы территории объекта культурного наследия проходят:

от точки 1 до точки 2 – на расстоянии 14,20 м в северо-северо-западном
направлении по границе земельного участка кадастровый номер 61:44:0050515:11;

от точки 2 до точки 3 - на расстоянии 17,80 м в восточном-северо-восточном
направлении по границе земельного участка кадастровый номер 61:44:0050515:11;

от точки 3 до точки 4 - на расстоянии 14,52 м в северо-северо-западном
направлении по границе земельного участка кадастровый номер 61:44:0050515:11;

от точки 4 до точки 5 – на расстоянии 14,72 м в восточном-северо-восточном
направлении по грани стены южного фасада здания единовременной постройки,
вплотную примыкающего к объекту культурного наследия, до пересечения с
восточной границей территории объекта культурного наследия;

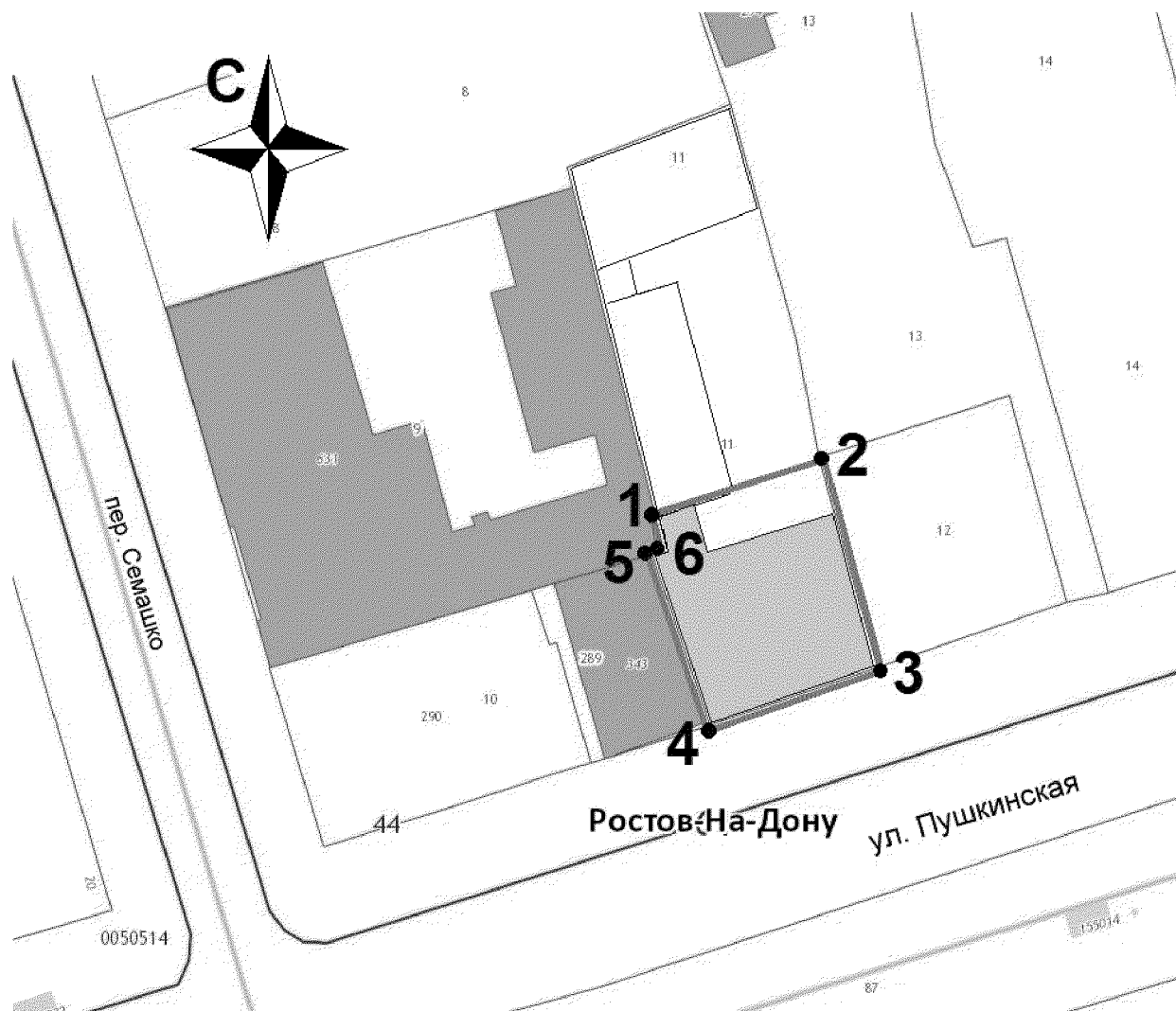
от точки 5 до точки 6 – на расстоянии 1,02 м в юго-юго-восточном
направлении по границе земельного участка кадастровый номер 61:44:0050515:11;

от точки 6 - на расстоянии 3,36 м в западном-юго-западном направлении до
исходной точки 1.

2. Таблица координат характерных точек границ территории
объекта культурного наследия


Обозначение (номер) характерной точки	Координаты характерных точек во Всемирной геодезической системе координат (WGS-84)		Координаты характерных точек в местной системе координат (МСК)	
	Северной широты	Восточной долготы	X	Y
Точка 1	47°13'29.74	39°42'43.60	422076.66	2203831.02
Точка 2	47°13'29.88	39°42'44.24	422080.79	2203844.61
Точка 3	47°13'29.32	39°42'44.47	422063.57	2203849.13
Точка 4	47°13'29.17	39°42'43.81	422059.08	2203835.32
Точка 5	47°13'29.62	39°42'43.59	422073.09	2203830.81
Точка 6	47°13'29.63	39°42'43.63	422073.39	2203831.79

3. Схема границ территории объекта культурного наследия




Условные обозначения:

 - объект культурного наследия;

 - границы территории объекта культурного наследия;

1-6 - характерные точки границ территории объекта культурного наследия.

Председатель комитета по охране
объектов культурного наследия
Ростовской области



И.В. Грунский