



## КОМИТЕТ ПО ОХРАНЕ ОБЪЕКТОВ КУЛЬТУРНОГО НАСЛЕДИЯ РОСТОВСКОЙ ОБЛАСТИ

### ПОСТАНОВЛЕНИЕ

от 05.06.2018 № 20/01-01/87

г. Ростов-на-Дону

#### Об утверждении границ территории объекта культурного наследия регионального значения «Здание высшего начального училища»

В соответствии со статьей 3<sup>1</sup> Федерального закона от 25.06.2002 № 73-ФЗ «Об объектах культурного наследия (памятниках истории и культуры) народов Российской Федерации», на основании проекта границ территории объекта культурного наследия регионального значения «Здание высшего начального училища», постановления Главы Администрации Ростовской области от 09.10.1998 № 411 «О принятии на государственную охрану памятников истории и культуры г. Ростова-на-Дону и мерах по их охране» комитет по охране объектов культурного наследия Ростовской области **п о с т а н о в л я е т**:


1. Утвердить границы территории объекта культурного наследия регионального значения «Здание высшего начального училища», расположенного по адресу: Ростовская область, г. Ростов-на-Дону, пер. Университетский, 93, литер А, состоящего на государственной охране в соответствии с постановлением Главы Администрации Ростовской области от 09.10.1998 № 411, согласно приложению.

2. Определить, что деятельность в границах территории объекта культурного наследия, указанного в пункте 1 настоящего постановления, осуществляется в соответствии с требованиями, предусмотренными статьями 5<sup>1</sup>, 47<sup>3</sup> Федерального закона от 25.06.2002 № 73-ФЗ.

3. Настоящее постановление вступает в силу со дня его официального опубликования.

4. Контроль за выполнением настоящего постановления возложить на заместителя председателя комитета по охране объектов культурного наследия Ростовской области – начальника отдела охраны объектов культурного наследия Коробову И.В.

Председатель комитета по охране  
объектов культурного наследия  
Ростовской области



И.В. Грунский

Приложение  
к постановлению  
комитета по охране объектов  
культурного наследия  
Ростовской области  
от 05.06.2018 № 20/01-01/87

## ГРАНИЦЫ

территории объекта культурного наследия регионального значения «Здание высшего начального училища», расположенного по адресу: Ростовская область, г. Ростов-на-Дону, пер. Университетский, 93, литер А, состоящего на государственной охране в соответствии с постановлением Главы Администрации Ростовской области от 09.10.1998 № 411 «О принятии на государственную охрану памятников истории и культуры г. Ростова-на-Дону и мерах по их охране»

1. Описание границ территории объекта культурного наследия регионального значения «Здание высшего начального училища», расположенного по адресу: Ростовская область, г. Ростов-на-Дону, пер. Университетский, 93, литер А, состоящего на государственной охране в соответствии с постановлением Главы Администрации Ростовской области от 09.10.1998 № 411

Объект культурного наследия регионального значения «Здание высшего начального училища» по адресу: Ростовская область, г. Ростов-на-Дону, пер. Университетский, 93, литер А, состоящий на государственной охране в соответствии с постановлением Главы Администрации Ростовской области от 09.10.1998 № 411 (далее – объект культурного наследия), расположен в исторической части г. Ростова-на-Дону. Рельеф участка, на котором расположен объект культурного наследия, относительно спокойный.

Исходная точка 1 территории объекта культурного наследия расположена на северо-восточном углу земельного участка кадастровый номер 61:44:0040711:78.

Границы территории объекта культурного наследия проходят:

от точки 1 до точки 2 – на расстоянии 44,52 м в юго-юго-восточном направлении по границе земельного участка кадастровый номер 61:44:0040711:78;

от точки 2 до точки 3 – на расстоянии 26,62 м в западном-юго-западном направлении по границе земельного участка кадастровый номер 61:44:0040711:78;

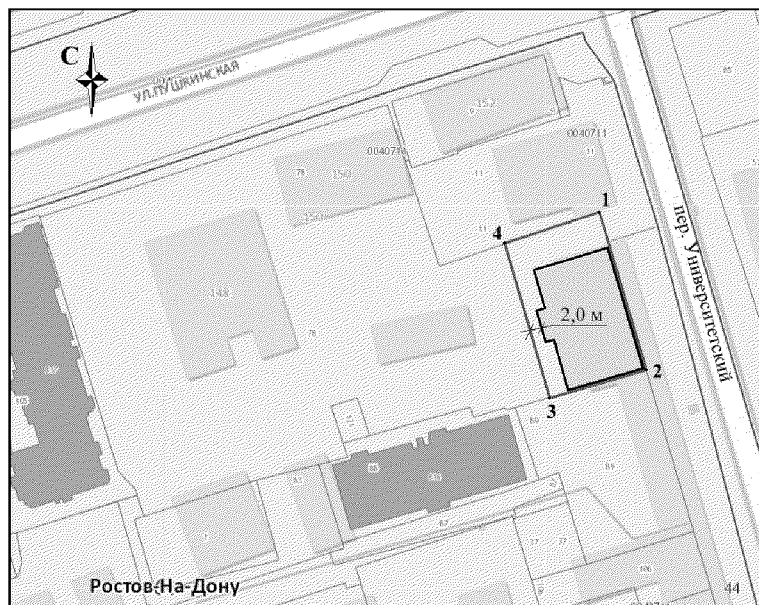
от точки 3 до точки 4 – на расстоянии 43,40 м в северо-северо-западном направлении на расстоянии 2,0 м от грани стен ризалита дворового западного фасада объекта культурного наследия;

от точки 4 – на расстоянии 26,64 м в восточном-северо-восточном направлении по границе земельного участка кадастровый номер 61:44:0040711:78 до исходной точки 1.

2. Таблица координат характерных точек границ территории  
объекта культурного наследия


Обозначение (номер) характерной точки	Координаты характерных точек во Всемирной геодезической системе координат (WGS-84)		Координаты характерных точек в местной системе координат (МСК)	
	Северной широты	Восточной долготы	X	Y
Точка 1	47°13'37.24	39°43'36.42	422290.52	2204945.94
Точка 2	47°13'35.86	39°43'37.03	422247.69	2204958.10
Точка 3	47°13'35.62	39°43'35.81	422240.69	2204932.42
Точка 4	47°13'36.97	39°43'35.21	422282.44	2204920.55

### 3. Схема границ территории объекта культурного наследия




Условные обозначения:

 – объект культурного наследия;

 – границы территории объекта культурного наследия;

**1-4** – характерные точки границ территории объекта культурного наследия.

Председатель комитета  
по охране объектов культурного  
наследия Ростовской области



И.В. Грунский