



КОМИТЕТ ПО ОХРАНЕ ОБЪЕКТОВ КУЛЬТУРНОГО НАСЛЕДИЯ РОСТОВСКОЙ ОБЛАСТИ

ПОСТАНОВЛЕНИЕ
от 03.05.2018 № 20/01-01/84
г. Ростов-на-Дону

Об утверждении границ территории объекта культурного наследия регионального значения «Жилой дом Т.М. Ивановой, в котором находился штаб рабочей боевой дружины в период декабрьского вооруженного восстания 1905 г.»

В соответствии со статьей 3¹ Федерального закона от 25.06.2002 № 73-ФЗ «Об объектах культурного наследия (памятниках истории и культуры) народов Российской Федерации», на основании проекта границ территории объекта культурного наследия регионального значения «Жилой дом Т.М. Ивановой, в котором находился штаб рабочей боевой дружины в период декабрьского вооруженного восстания 1905 г.», постановления Главы Администрации Ростовской области от 09.10.1998 № 411 «О принятии на государственную охрану памятников истории и культуры г. Ростова-на-Дону и мерах по их охране» комитет по охране объектов культурного наследия Ростовской области **п о с т а н о в л я е т:**

1. Утвердить границы территории объекта культурного наследия регионального значения «Жилой дом Т.М. Ивановой, в котором находился штаб рабочей боевой дружины в период декабрьского вооруженного восстания 1905 г.», расположенного по адресу: Ростовская область, г. Ростов-на-Дону, ул. Вагулевского, 33, литер А, состоящего на государственной охране в соответствии с постановлением Главы Администрации Ростовской области от 09.10.1998 № 411, согласно приложению.

2. Определить, что деятельность в границах территории объекта культурного наследия, указанного в пункте 1 настоящего постановления, осуществляется в соответствии с требованиями, предусмотренными статьями 5¹, 47³ Федерального закона от 25.06.2002 № 73-ФЗ.

3. Настоящее постановление вступает в силу со дня его официального опубликования.

4. Контроль за выполнением настоящего постановления возложить на заместителя председателя комитета по охране объектов культурного наследия – начальника отдела охраны объектов культурного наследия Коробову И.В.

Председатель комитета по охране
объектов культурного наследия
Ростовской области



И.В. Грунский

Приложение
к постановлению
комитета по охране объектов
культурного наследия
Ростовской области
от 03.05.2018 № 20/01-01/84

ГРАНИЦЫ

территории объекта культурного наследия регионального значения
«Жилой дом Т.М. Ивановой, в котором находился штаб рабочей боевой
дружины в период декабрьского вооруженного восстания 1905 г.»,
расположенного по адресу: Ростовская область, г. Ростов-на-Дону,
ул. Вагулевского, 33, литер А, состоящего на государственной охране в
соответствии с постановлением Главы Администрации Ростовской области от
09.10.1998 № 411 «О принятии на государственную охрану памятников истории и
культуры г. Ростова-на-Дону и мерах по их охране»

1. Описание границ территории объекта культурного наследия
регионального значения «Жилой дом Т.М. Ивановой, в котором находился
штаб рабочей боевой дружины в период декабрьского вооруженного восстания
1905 г.», расположенного по адресу: Ростовская область, г. Ростов-на-Дону,
ул. Вагулевского, 33, литер А, состоящего на государственной охране в
соответствии с постановлением Главы Администрации Ростовской области
от 09.10.1998 № 411

Объект культурного наследия регионального значения «Жилой дом Т.М. Ивановой, в котором находился штаб рабочей боевой дружины в период декабрьского вооруженного восстания 1905 г.» по адресу: Ростовская область, г. Ростов-на-Дону, ул. Вагулевского, 33, литер А, состоящий на государственной охране в соответствии с постановлением Главы Администрации Ростовской области от 09.10.1998 № 411 (далее – объект культурного наследия), расположен в исторической части г. Ростова-на-Дону. Рельеф участка, на котором находится объект культурного наследия, имеет небольшой уклон в северо-восточном направлении.

Исходная точка 1 территории объекта культурного наследия находится на северо-западном углу земельного участка кадастровый номер 61:44:0061756:6.

Границы территории объекта культурного наследия проходят:

от точки 1 до точки 2 – на расстоянии 2,45 м в восточном-юго-восточном направлении по границе земельного участка кадастровый номер 61:44:0061756:6;

от точки 2 до точки 3 – на расстоянии 3,25 м в северо-северо-восточном направлении по границе земельного участка кадастровый номер 61:44:0061756:6;

от точки 3 до точки 4 – на расстоянии 8,77 м в восточном-юго-восточном направлении по границе земельного участка кадастровый номер 61:44:0061756:6;

от точки 4 до точки 5 – на расстоянии 0,52 м в юго-юго-западном направлении по границе земельного участка кадастровый номер: 61:44:0061756:6;

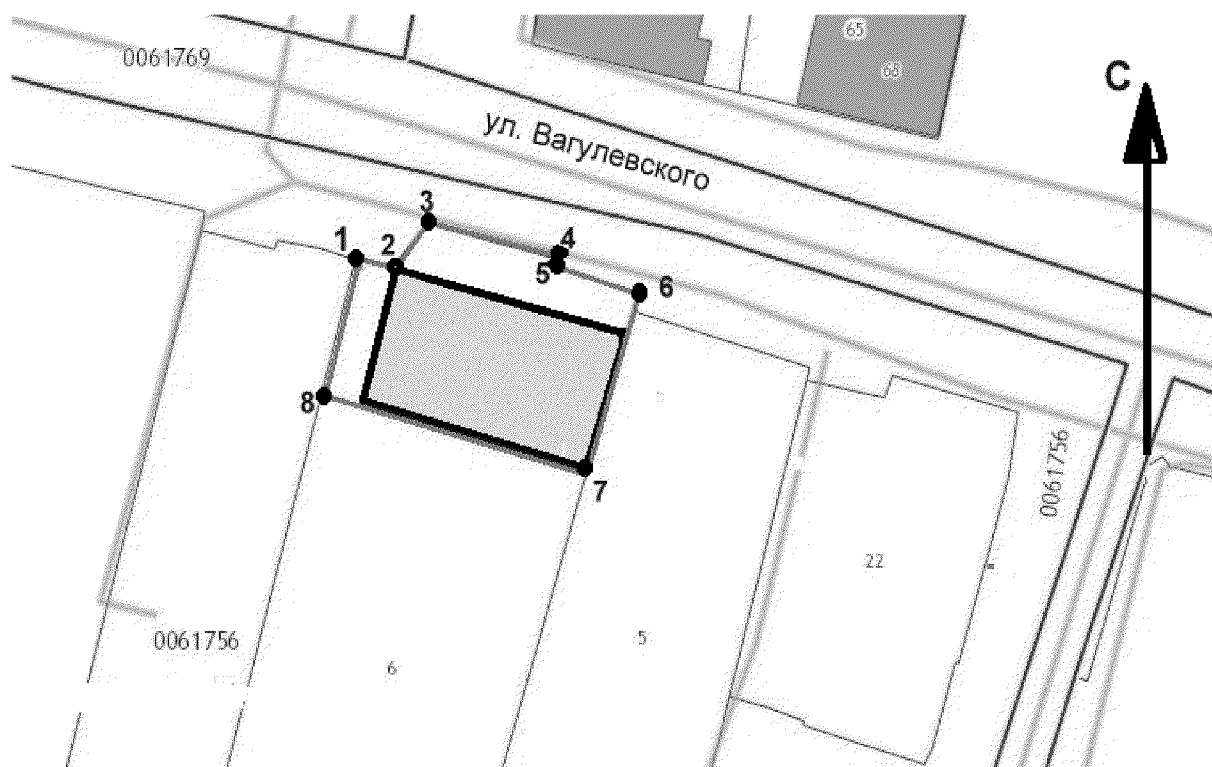
от точки 5 до точки 6 – на расстоянии 5,21 м в восточном-юго-восточном направлении по границе земельного участка кадастровый номер: 61:44:0061756:6;

от точки 6 до точки 7 – на расстоянии 11,64 м в юго-юго-западном направлении по границе земельного участка кадастровый номер: 61:44:0061756:6;
от точки 7 до точки 8 – на расстоянии 17,36 м в западном-северо-западном направлении по границе земельного участка кадастровый номер: 61:44:0061756:6;
от точки 8 – на расстоянии 8,86 м в северо-северо-восточном направлении по границе земельного участка кадастровый номер 61:44:0061756:6 до исходной точки 1.

2. Таблица координат характерных точек границ территории
объекта культурного наследия


Обозначение (номер) характерной точки	Координаты характерных точек во Всемирной геодезической системе координат (WGS-84)		Координаты характерных точек в местной системе координат (МСК)	
	Северной широты	Восточной долготы	X	Y
Точка 1	47°12'56.18	39°41'25.20	421067.63	2202164.62
Точка 2	47°12'56.17	39°41'25.32	421067.22	2202167.04
Точка 3	47°12'56.25	39°41'25.41	421069.72	2202169.11
Точка 4	47°12'56.18	39°41'25.82	421067.40	2202177.57
Точка 5	47°12'56.17	39°41'25.81	421066.90	2202177.44
Точка 6	47°12'56.12	39°41'26.05	421065.30	2202182.40
Точка 7	47°12'55.76	39°41'25.89	421054.20	2202178.88
Точка 8	47°12'55.91	39°41'25.09	421059.10	2202162.23

3. Схема границ территории объекта культурного наследия




Условные обозначения:

 – объект культурного наследия;

 – границы территории объекта культурного наследия;

1-8 – характерные точки границ территории объекта культурного наследия.

Председатель комитета по охране
объектов культурного наследия
Ростовской области



И.В. Грунский