



КОМИТЕТ ПО ОХРАНЕ ОБЪЕКТОВ КУЛЬТУРНОГО НАСЛЕДИЯ РОСТОВСКОЙ ОБЛАСТИ

ПОСТАНОВЛЕНИЕ

от 03.05.2018 № 20/01-01/80

г. Ростов-на-Дону

Об утверждении границ территории объекта культурного наследия регионального значения «Павильон Нахичеванского рынка»

В соответствии со статьей 3¹ Федерального закона от 25.06.2002 № 73-ФЗ «Об объектах культурного наследия (памятниках истории и культуры) народов Российской Федерации», на основании проекта границ территории объекта культурного наследия регионального значения «Павильон Нахичеванского рынка», Постановления Главы Администрации Ростовской области от 09.10.1998 № 411 «О принятии на государственную охрану памятников истории и культуры г. Ростова-на-Дону и мерах по их охране» комитет по охране объектов культурного наследия Ростовской области **п о с т а н о в л я е т**:

1. Утвердить границы территории объекта культурного наследия регионального значения «Павильон Нахичеванского рынка», расположенного по адресу: Ростовская область, г. Ростов-на-Дону, пл. Базарная, 2/17/10-12, пл. К. Маркса/пл. Толстого, литер Е, состоящего на государственной охране в соответствии с постановлением Главы Администрации Ростовской области от 09.10.1998 № 411, согласно приложению.

2. Определить, что деятельность в границах территории объекта культурного наследия, указанного в пункте 1 настоящего постановления, осуществляется в соответствии с требованиями, предусмотренными статьями 5¹, 47³ Федерального закона от 25.06.2002 № 73-ФЗ.

3. Настоящее постановление вступает в силу со дня его официального опубликования.

4. Контроль за выполнением настоящего постановления возложить на заместителя председателя комитета по охране объектов культурного наследия — начальника отдела охраны объектов культурного наследия Коробову И.В.

Председатель комитета по охране
объектов культурного наследия
Ростовской области



И.В. Грунский

Приложение
к постановлению
комитета по охране объектов
культурного наследия
Ростовской области
от 03.05.2018 № 20/01-01/80

ГРАНИЦЫ

территории объекта культурного наследия регионального значения «Павильон Нахичеванского рынка», расположенного по адресу: Ростовская область, г. Ростов-на-Дону, пл. Базарная, 2/17/10-12, пл. К. Маркса/пл. Толстого, литер Е, состоящего на государственной охране в соответствии с постановлением Главы Администрации Ростовской области от 09.10.1998 № 411 «О принятии на государственную охрану памятников истории и культуры г. Ростова-на-Дону и мерах по их охране»

1. Описание границ территории объекта культурного наследия регионального значения «Павильон Нахичеванского рынка», расположенного по адресу: Ростовская область, г. Ростов-на-Дону, пл. Базарная, 2/17/10-12, пл. К. Маркса/пл. Толстого, литер Е, состоящего на государственной охране в соответствии с постановлением Главы Администрации Ростовской области от 09.10. 1998 № 411

Объект культурного наследия регионального значения «Павильон Нахичеванского рынка» по адресу: Ростовская область, г. Ростов-на-Дону, пл. Базарная, 2/17/10-12, пл. К. Маркса/пл. Толстого, литер Е, состоящий на государственной охране в соответствии с постановлением Главы Администрации Ростовской области от 09.10.1998 № 411 (далее — объект культурного наследия), расположен в исторической части бывшего города Нахичевани-на-Дону, ныне — Пролетарского района г. Ростова-на-Дону. Рельеф участка, на котором расположен объект культурного наследия, спокойный.

Исходная точка 1 территории объекта культурного наследия расположена на юго-западном углу подиума, примыкающего к западному и южному фасадам объекта культурного наследия.

Границы территории объекта культурного наследия проходят:

от точки 1 до точки 2 — на расстоянии 5,36 м в северо-западном направлении по наружной грани подиума, примыкающего к западному и южному фасадам объекта культурного наследия;

от точки 2 до точки 3 — на расстоянии 36,94 м в северо-северо-западном направлении по наружной грани подиума, примыкающего к западному фасаду объекта культурного наследия;

от точки 3 до точки 4 — на расстоянии 66,95 м в восточном-северо-восточном направлении по наружной грани бордюра тротуара;

от точки 4 до точки 5 — на расстоянии 4,35 м в юго-восточном направлении по наружной грани бордюра тротуара;

от точки 5 до точки 6 — на расстоянии 3,49 м в юго-юго-восточном направлении по наружной грани бордюра тротуара;

от точки 6 до точки 7 — на расстоянии 30,76 м в юго-юго-восточном направлении по наружной грани бордюра тротуара;

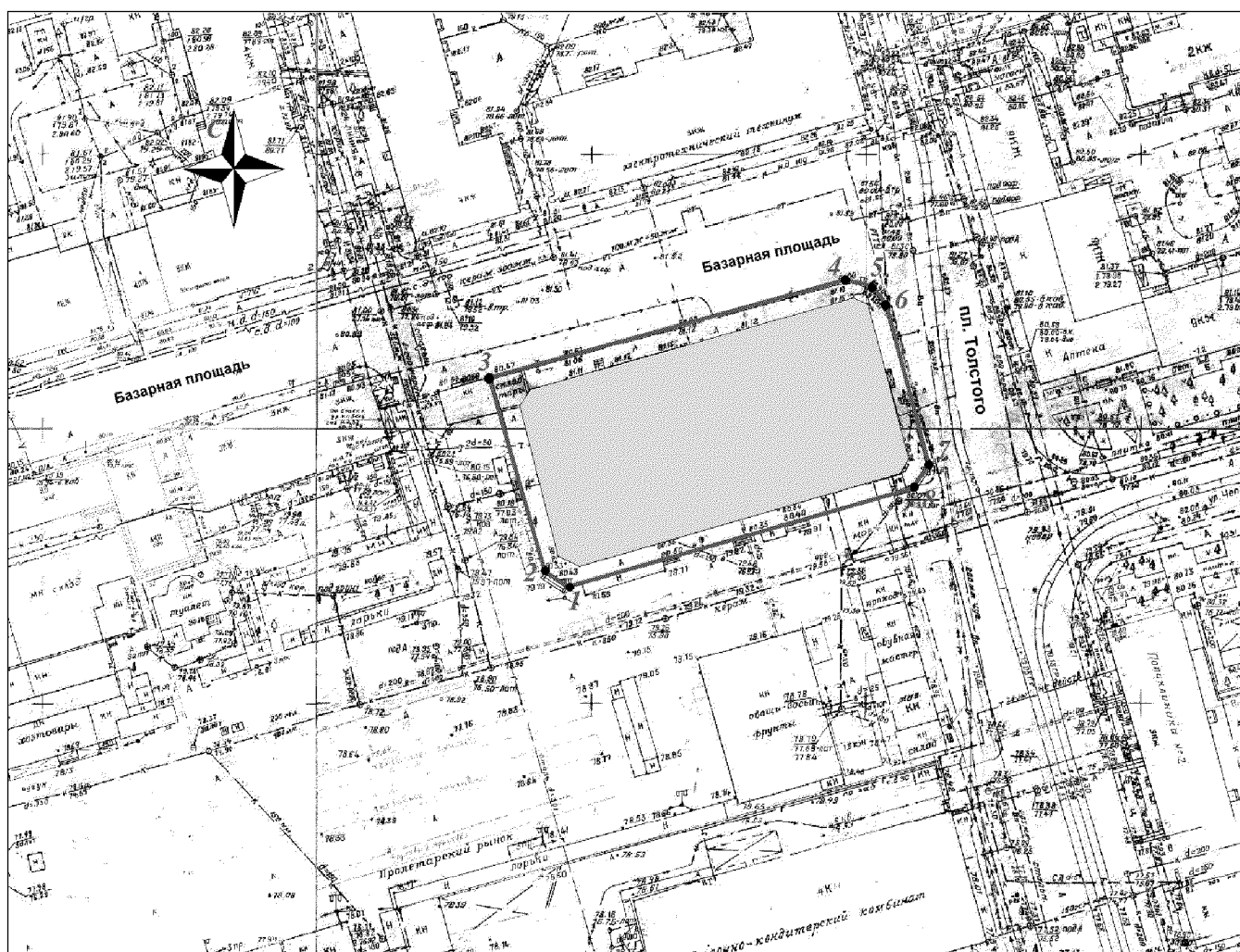
от точки 7 до точки 8 — на расстоянии 4,76 м в юго-западном направлении по наружной грани бордюра тротуара;

от точки 8 — на расстоянии 64,76 м в западном-юго-западном направлении по наружной грани подиума, примыкающего к южному фасаду объекта культурного наследия до исходной точки 1.



2. Таблица координат характерных точек границ территории объекта культурного наследия

| Обозначение (номер) характерной точки | Координаты характерных точек во Всемирной геодезической системе координат (WGS-84) | | Координаты характерных точек в местной системе координат (МСК) | |
|--|---|----------------------|--|------------|
| | Северной широты | Восточной долготы | X | Y |
| Точка 1 | 47°13'58.10 | 39°45'50.82 | 422889.63 | 2207783.45 |
| Точка 2 | 47°13'58.19 | 39°45'50.61 | 422892.55 | 2207778.96 |
| Точка 3 | 47°13'59.34 | 39°45'50.13 | 422928.28 | 2207769.59 |
| Точка 4 | 47°13'59.88 | 39°45'53.22 | 422943.81 | 2207834.71 |
| Точка 5 | 47°13'59.83 | 39°45'53.41 | 422942.25 | 2207838.77 |
| Точка 6 | 47°13'59.74 | 39°45'53.51 | 422939.43 | 2207840.82 |
| Точка 7 | 47°13'58.78 | 39°45'53.90 | 422909.66 | 2207848.56 |
| Точка 8 | 47°13'58.64 | 39°45'53.79 | 422905.51 | 2207846.23 |

3. Схема границ территории объекта культурного наследия



Условные обозначения:

-  — объект культурного наследия;
-  — границы территории объекта культурного наследия;
- 1- 8 — характерные точки границ территории объекта культурного наследия.

Председатель комитета по охране
объектов культурного наследия
Ростовской области



И.В. Грунский