



КОМИТЕТ ПО ОХРАНЕ ОБЪЕКТОВ КУЛЬТУРНОГО НАСЛЕДИЯ РОСТОВСКОЙ ОБЛАСТИ

ПОСТАНОВЛЕНИЕ

от 03.05.2018 № 20/01-01/79

г. Ростов-на-Дону

Об утверждении границ территории объекта культурного наследия регионального значения «Доходный дом И.А. Лившица»

В соответствии со статьей 3¹ Федерального закона от 25.06.2002 № 73-ФЗ «Об объектах культурного наследия (памятниках истории и культуры) народов Российской Федерации», на основании проекта границ территории объекта культурного наследия регионального значения «Доходный дом И.А. Лившица», постановления Главы Администрации Ростовской области от «09» октября 1998 № 411 «О принятии на государственную охрану памятников истории и культуры г. Ростова-на-Дону и мерах по их охране» комитет по охране объектов культурного наследия Ростовской области **п о с т а н о в л я е т**:

1. Утвердить границы территории объекта культурного наследия регионального значения «Доходный дом И.А. Лившица», расположенного по адресу: Ростовская область, г. Ростов-на-Дону, ул. Б. Садовая, 72, литер А, состоящего на государственной охране в соответствии с постановлением Главы Администрации Ростовской области от 09.10. 1998 № 411, согласно приложению.

2. Определить, что деятельность в границах территории объекта культурного наследия, указанного в пункте 1 настоящего постановления, осуществляется в соответствии с требованиями, предусмотренными статьями 5¹, 47³ Федерального закона от 25.06.2002 № 73-ФЗ.

3. Настоящее постановление вступает в силу со дня его официального опубликования.

4. Контроль за выполнением настоящего постановления возложить на заместителя председателя комитета по охране объектов культурного наследия – начальника отдела охраны объектов культурного наследия Коробову И.В.

Председатель комитета по охране
объектов культурного наследия
Ростовской области



И.В. Грунский

Приложение
к постановлению
комитета по охране объектов
культурного наследия
Ростовской области
от 03.05.2018 № 20/01-01/79

ГРАНИЦЫ

территории объекта культурного наследия регионального значения
«Доходный дом И.А. Лившица», расположенного по адресу: Ростовская область,
г. Ростов-на-Дону, ул. Б. Садовая, 72, литер А, состоящего на государственной охране
в соответствии с постановлением Главы Администрации Ростовской области
от 09.10. 1998 № 411 «О принятии на государственную охрану памятников истории
и культуры г. Ростова-на-Дону и мерах по их охране»

1. Описание границ территории объекта культурного наследия
регионального значения «Доходный дом И.А. Лившица», расположенного по адресу:
Ростовская область, г. Ростов-на-Дону, ул. Б. Садовая, 72, литер А, состоящего
на государственной охране в соответствии с постановлением Главы Администрации
Ростовской области от 09.10.1998 № 411

Объект культурного наследия регионального значения «Доходный дом И.А. Лившица» по адресу: Ростовская область, г. Ростов-на-Дону, ул. Б. Садовая, 72, литер А, состоящий на государственной охране в соответствии с Постановлением Главы Администрации Ростовской области от 09.10.1998 № 411 (далее – объект культурного наследия), расположен в исторической части г. Ростова-на-Дону. Рельеф участка, на котором расположен объект культурного наследия, спокойный.

Исходная точка 1 территории объекта культурного наследия расположена на северо-западном углу земельного участка кадастровый номер 61:44:0050703:6.

Границы территории объекта культурного наследия проходят:

от точки 1 до точки 2 – на расстоянии 18,90 м в восточном-северо-восточном направлении по границе земельного участка кадастровый номер 61:44:0050703:6;

от точки 2 до точки 3 – на расстоянии 34,64 м в юго-юго-восточном направлении по границе земельного участка кадастровый номер 61:44:0050703:6;

от точки 3 до точки 4 – на расстоянии 9,74 м в западном-юго-западном направлении по границе земельного участка кадастровый номер 61:44:0050703:6;

от точки 4 до точки 5 – на расстоянии 9,56 м в западном-юго-западном направлении по пересечению с западной границей земельного участка кадастровый номер 61:44:0050703:6;

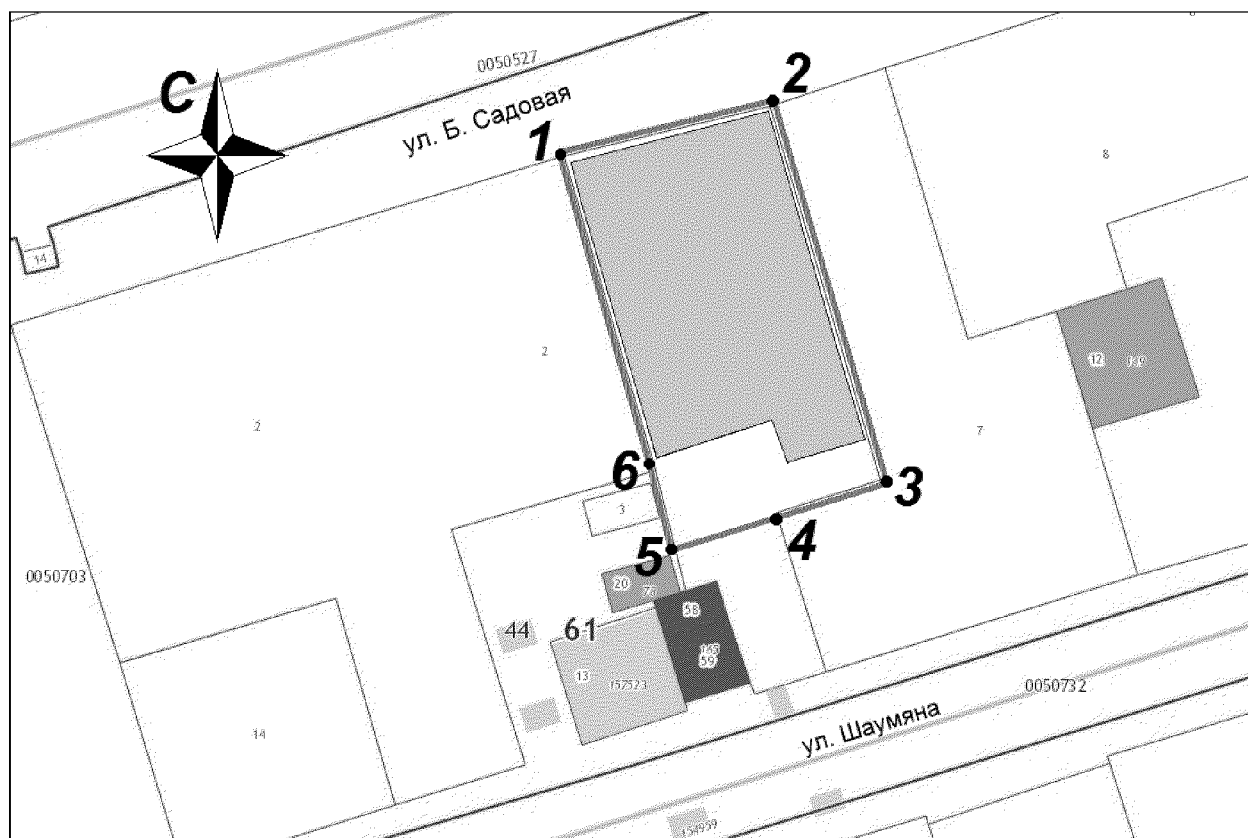
от точки 5 до точки 6 – на расстоянии 6,83 м в северо-северо-западном направлении по границе земельного участка кадастровый номер 61:44:0050703:6;

от точки 6 – на расстоянии 29,12 м в северо-северо-западном направлении по границе земельного участка кадастровый номер 61:44:0050703:6 до исходной точки 1.



2. Таблица координат характерных точек границ территории
объекта культурного наследия

Обозначение (номер) характерной точки	Координаты характерных точек во Всемирной геодезической системе координат (WGS-84)		Координаты характерных точек в местной системе координат (МСК)	
	Северной широты	Восточной долготы	X	Y
Точка 1	47°13'16.84	39°42'51.64	421675.70	2203993.83
Точка 2	47°13'16.98	39°42'52.52	421679.80	2204012.28
Точка 3	47°13'15.91	39°42'52.98	421646.44	2204021.60
Точка 4	47°13'15.81	39°42'52.54	421643.68	2204012.26
Точка 5	47°13'15.72	39°42'52.11	421640.97	2204003.09
Точка 6	47°13'15.94	39°42'52.03	421647.62	2204001.54


3. Схема границ территории объекта культурного наследия



Условные обозначения:

-  – объект культурного наследия;
-  – границы территории объекта культурного наследия;
- 1- 6 – характерные точки границ территории объекта культурного наследия.

Председатель комитета по охране
объектов культурного наследия
Ростовской области



И.В. Грунский