



Взамен
разосланного
"26" 04 2018 г.

КОМИТЕТ ПО ОХРАНЕ ОБЪЕКТОВ КУЛЬТУРНОГО НАСЛЕДИЯ РОСТОВСКОЙ ОБЛАСТИ

ПОСТАНОВЛЕНИЕ

от 23.04.2018 № 20/01-01/62

г. Ростов-на-Дону

Об утверждении границ территории объекта культурного наследия регионального значения «Доходный дом К.А. Ворожеина»

В соответствии со статьей 3¹ Федерального закона от 25.06.2002 № 73-ФЗ «Об объектах культурного наследия (памятниках истории и культуры) народов Российской Федерации», на основании проекта границ территории объекта культурного наследия регионального значения «Доходный дом К.А. Ворожеина», постановления Главы Администрации Ростовской области от 09.10.1998 № 411 «О принятии на государственную охрану памятников истории и культуры г. Ростова-на-Дону и мерах по их охране» комитет по охране объектов культурного наследия Ростовской области **п о с т а н о в л я е т**:

1. Утвердить границы территории объекта культурного наследия регионального значения «Доходный дом К.А. Ворожеина», расположенного по адресу: Ростовская область, г. Ростов-на-Дону, ул. Пушкинская, 175 (уточненный адрес: Ростовская область, г. Ростов-на-Дону, ул. Пушкинская, 173, литер А), состоящего на государственной охране в соответствии с постановлением Главы Администрации Ростовской области от 09.10.1998 № 411, согласно приложению.

2. Определить, что деятельность в границах территории объекта культурного наследия, указанного в пункте 1 настоящего постановления, осуществляется в соответствии с требованиями, предусмотренными статьями 5¹, 47³ Федерального закона от 25.06.2002 № 73-ФЗ.

3. Настоящее постановление вступает в силу со дня его официального опубликования.

4. Контроль за выполнением настоящего постановления возложить на заместителя председателя комитета по охране объектов культурного наследия – начальника отдела охраны объектов культурного наследия Коробову И.В.

Председатель комитета по охране
объектов культурного наследия
Ростовской области



.В. Грунский

Приложение
к постановлению
комитета по охране объектов
культурного наследия
Ростовской области
от 23.04.2018 № 20/01-01/62

ГРАНИЦЫ

территории объекта культурного наследия регионального значения «Доходный дом К.А. Ворожеина», расположенного по адресу: Ростовская область, г. Ростов-на-Дону, ул. Пушкинская, 175 (уточненный адрес: Ростовская область, г. Ростов-на-Дону, ул. Пушкинская, 173, литер А), состоящего на государственной охране в соответствии с постановлением Главы Администрации Ростовской области от 09.10.1998 № 411 «О принятии на государственную охрану памятников истории и культуры г. Ростова-на-Дону и мерах по их охране»

1. Описание границ территории объекта культурного наследия регионального значения «Доходный дом К.А. Ворожеина», расположенного по адресу: Ростовская область, г. Ростов-на-Дону, ул. Пушкинская, 175 (уточненный адрес: Ростовская область, г. Ростов-на-Дону, ул. Пушкинская, 173, литер А), состоящего на государственной охране в соответствии с постановлением Главы Администрации Ростовской области от 09.10.1998 № 411

Объект культурного наследия регионального значения «Доходный дом К.А. Ворожеина» по адресу: Ростовская область, г. Ростов-на-Дону, ул. Пушкинская, 175 (уточненный адрес: Ростовская область, г. Ростов-на-Дону, ул. Пушкинская, 173, литер А), состоящий на государственной охране в соответствии с постановлением Главы Администрации Ростовской области от 09.10.1998 № 411 (далее – объект культурного наследия), расположен в исторической части г. Ростова-на-Дону. Рельеф участка застройки спокойный.

Исходная точка 1 территории объекта культурного наследия расположена на расстоянии 1 метра от юго-восточного угла объекта культурного наследия в юго-юго-восточном направлении.

Границы территории объекта культурного наследия проходят:

от точки 1 до точки 2 - на расстоянии 16,39 м в западном-юго-западном направлении;

от точки 2 до точки 3 - на расстоянии 1 м в северо-северо-западном направлении;

от точки 3 до точки 4 - на расстоянии 14,13 м в северо-северо-западном направлении по границе земельного участка кадастровый номер 61:44:0040707:38;

от точки 4 до точки 5 - на расстоянии 16,32 м в восточном-северо-восточном направлении;

от точки 5 до точки 6 - на расстоянии 14,13 м в юго-юго-восточном направлении;

от точки 6 - на расстоянии 1 м в юго-юго-восточном направлении до исходной точки 1.



2. Таблица координат характерных точек границ территории
объекта культурного наследия

Обозначение (номер) характерной точки	Координаты характерных точек во Всемирной геодезической системе координат (WGS-84)		Координаты характерных точек в местной системе координат (МСК)	
	Северной широты	Восточной долготы	X	Y
Точка 1	47°13'39.71	39°43'33.09	422367.95	2204877.13
Точка 2	47°13'39.54	39°43'32.35	422362.92	2204861.53
Точка 3	47°13'39.57	39°43'32.33	422363.88	2204861.25
Точка 4	47°13'40.01	39°43'32.14	422377.46	2204857.35
Точка 5	47°13'40.18	39°43'32.87	422382.47	2204872.88
Точка 6	47°13'39.75	39°43'33.07	422368.91	2204876.85


3. Схема границ территории объекта культурного наследия



Условные обозначения:

-  - объект культурного наследия;
-  - границы территории объекта культурного наследия;
- 1-6** - характерные точки границ территории объекта культурного наследия.

Председатель комитета по охране
объектов культурного наследия
Ростовской области



И.В. Грунский