

Взамен
разосланного
"26" 04 2018 г.

КОМИТЕТ ПО ОХРАНЕ ОБЪЕКТОВ КУЛЬТУРНОГО НАСЛЕДИЯ РОСТОВСКОЙ ОБЛАСТИ

ПОСТАНОВЛЕНИЕ

от 23.04.2018 № 20/01-01/69

г. Ростов-на-Дону

Об утверждении границ территории объекта культурного наследия регионального значения «Доходный дом К.Я. Башмакова, нач. XX в.»

В соответствии со статьей 3¹ Федерального закона от 25.06.2002 № 73-ФЗ «Об объектах культурного наследия (памятниках истории и культуры) народов Российской Федерации», на основании проекта границ территории объекта культурного наследия регионального значения «Доходный дом К.Я. Башмакова, нач. XX в.», постановления Главы Администрации Ростовской области от 09.10.1998 № 411 «О принятии на государственную охрану памятников истории и культуры г. Ростова-на-Дону и мерах по их охране», комитет по охране объектов культурного наследия Ростовской области **п о с т а н о в л я е т**:

1. Утвердить границы территории объекта культурного наследия регионального значения «Доходный дом К.Я. Башмакова, нач. XX в.», расположенного по адресу: Ростовская область, г. Ростов-на-Дону, ул. Б. Садовая, 25, литер А, состоящего на государственной охране в соответствии с постановлением Главы Администрации Ростовской области от 09.10.1998 № 411, согласно приложению.

2. Определить, что деятельность в границах территории объекта культурного наследия, указанного в пункте 1 настоящего постановления, осуществляется в соответствии с требованиями, предусмотренными статьями 5¹, 47³ Федерального закона от 25.06.2002 № 73-ФЗ.

3. Настоящее постановление вступает в силу со дня его официального опубликования.

4. Контроль за выполнением настоящего постановления возложить на заместителя председателя комитета по охране объектов культурного наследия - начальника отдела охраны объектов культурного наследия Коробову И.В.

Председатель комитета по охране
объектов культурного наследия
Ростовской области



И.В. Грунский

Приложение
к постановлению
комитета по охране объектов
культурного наследия
Ростовской области
от 23.04.2018 № 20/01-01/69

ГРАНИЦЫ

территории объекта культурного наследия регионального значения «Доходный дом К.Я. Башмакова, нач. XX в.», расположенного по адресу: Ростовская область, г. Ростов-на-Дону, ул. Б. Садовая, 25, литер А, состоящего на государственной охране в соответствии с постановлением Главы Администрации Ростовской области от 09.10.1998 № 411 «О принятии на государственную охрану памятников истории и культуры г. Ростова-на-Дону и мерах по их охране»

1. Описание границ территории объекта культурного наследия регионального значения «Доходный дом К.Я. Башмакова, нач. XX в.», расположенного по адресу: Ростовская область, г. Ростов-на-Дону, ул. Б. Садовая, 25, литер А, состоящего на государственной охране в соответствии с постановлением Главы Администрации Ростовской области от 09.10.1998 № 411

Объект культурного наследия регионального значения «Доходный дом К.Я. Башмакова, нач. XX в.» по адресу: Ростовская область, г. Ростов-на-Дону, ул. Б. Садовая, 25, литер А, состоящий на государственной охране в соответствии с постановлением Главы Администрации Ростовской области от 09.10.1998 № 411 (далее – объект культурного наследия), расположен в исторической части г. Ростова-на-Дону. Рельеф участка имеет уклон в северо-восточном направлении.

Исходная точка 1 территории объекта культурного наследия расположена на северо-западном углу земельного участка кадастровый номер 61:44:0050521:8.

Границы территории объекта культурного наследия проходят:

от точки 1 до точки 2 - на расстоянии 7,60 м в восточном-северо-восточном направлении по границе земельного участка кадастровый номер 61:44:0050521:8;

от точки 2 до точки 3 - на расстоянии 1,07 м в северо-северо-западном направлении по границе земельного участка кадастровый номер 61:44:0050521:8;

от точки 3 до точки 4 - на расстоянии 21,24 м в восточном-северо-восточном направлении по границе земельного участка кадастровый номер 61:44:0050521:8;

от точки 4 до точки 5 – на расстоянии 28,86 м в юго-юго-восточном направлении по границе земельного участка кадастровый номер 61:44:0050521:8;

от точки 5 до точки 6 – на расстоянии 29,48 м в западном-юго-западном направлении по границе земельного участка кадастровый номер 61:44:0050521:8;

от точки 6 до точки 7 – на расстоянии 15,70 м в северо-северо-западном направлении по границе земельного участка кадастровый номер 61:44:0050521:8;

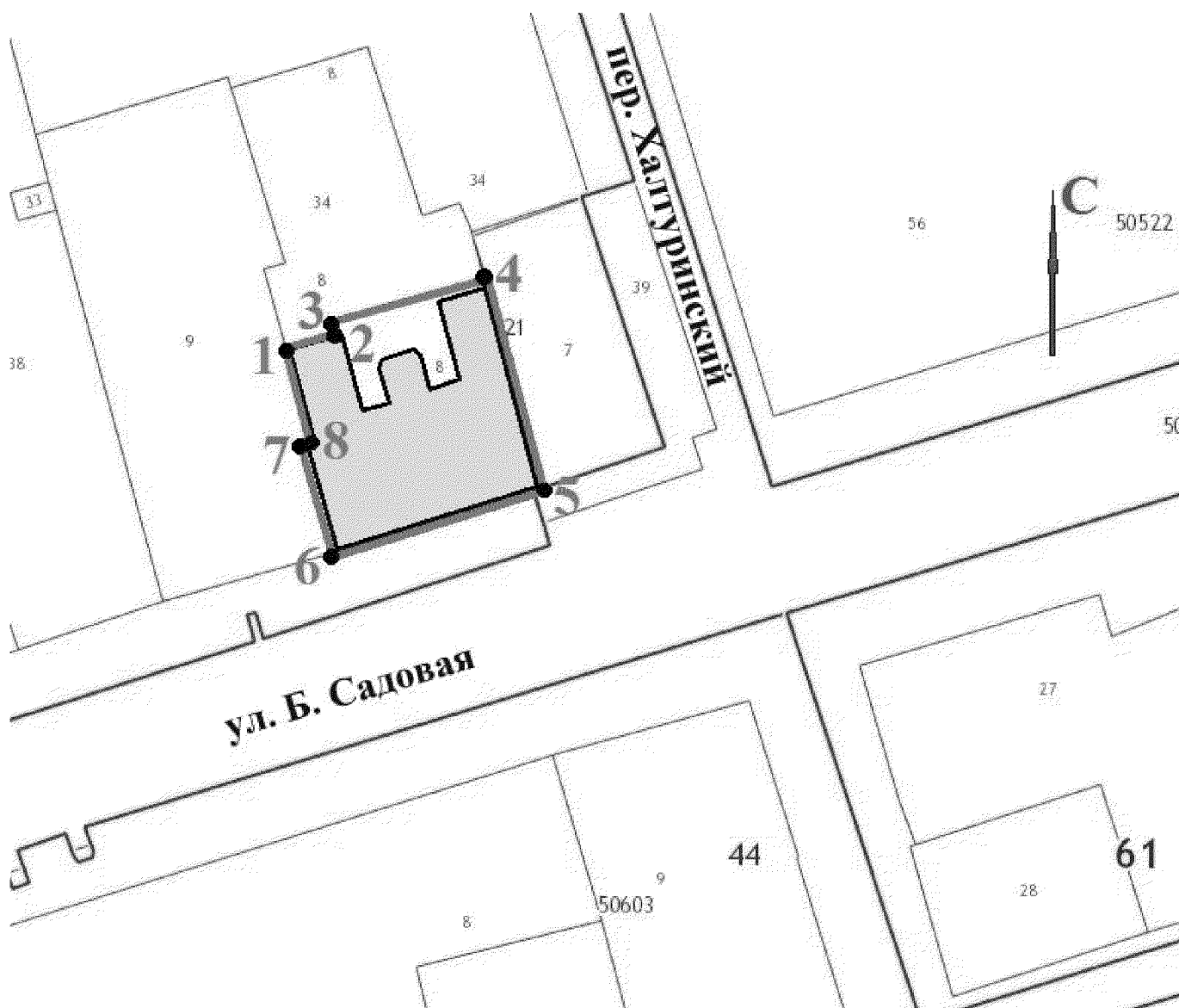
от точки 7 до точки 8 – на расстоянии 1,21 м в восточном-северо-восточном направлении по границе земельного участка кадастровый номер 61:44:0050521:8;

от точки 8 - на расстоянии 12,85 м в северо-северо-западном направлении по границе земельного участка кадастровый номер 61:44:0050521:8 до исходной точки 1.

2. Таблица координат характерных точек границ территории
объекта культурного наследия


Обозначение (номер) характерной точки	Координаты характерных точек во Всемирной геодезической системе координат (WGS-84)		Координаты характерных точек в местной системе координат (МСК)	
	Северной широты	Восточной долготы	X	Y
Точка 1	47°13'09.31	39°42'06.18	421458.62	2203033.48
Точка 2	47°13'09.38	39°42'06.52	421460.72	2203040.78
Точка 3	47°13'09.41	39°42'06.51	421461.76	2203040.52
Точка 4	47°13'09.59	39°42'07.48	421467.00	2203061.10
Точка 5	47°13'08.69	39°42'07.83	421438.94	2203067.86
Точка 6	47°13'08.40	39°42'06.49	421430.70	2203039.55
Точка 7	47°13'08.89	39°42'06.29	421445.89	2203035.57
Точка 8	47°13'08.90	39°42'06.34	421446.19	2203036.74

3. Схема границ территории объекта культурного наследия




Условные обозначения:

 - объект культурного наследия;

 - границы территории объекта культурного наследия;

1-8 - характерные точки границ территории объекта культурного наследия.

Председатель комитета по охране
объектов культурного наследия
Ростовской области



И.В. Грунский