



Взамен
разосланного
"дб" 04 2018 г.

КОМИТЕТ ПО ОХРАНЕ ОБЪЕКТОВ КУЛЬТУРНОГО НАСЛЕДИЯ РОСТОВСКОЙ ОБЛАСТИ

ПОСТАНОВЛЕНИЕ

от 23.04.2018 № 20/01-01/63

г. Ростов-на-Дону

Об утверждении границ территории объекта культурного наследия регионального значения «Доходный дом М.Б. Геронимус, 1910-е гг.»

В соответствии со статьей 3¹ Федерального закона от 25.06.2002 № 73-ФЗ «Об объектах культурного наследия (памятниках истории и культуры) народов Российской Федерации», на основании проекта границ территории объекта культурного наследия регионального значения «Доходный дом М.Б. Геронимус, 1910-е гг.», постановления Главы Администрации Ростовской области от 09.10.1998 № 411 «О принятии на государственную охрану памятников истории и культуры г. Ростова-на-Дону и мерах по их охране» комитет по охране объектов культурного наследия Ростовской области **п о с т а н о в л я е т**:

1. Утвердить границы территории объекта культурного наследия регионального значения «Доходный дом М.Б. Геронимус, 1910-е гг.», расположенного по адресу: Ростовская область, г. Ростов-на-Дону, ул. Пушкинская, 31, литер А, состоящего на государственной охране в соответствии с постановлением Главы Администрации Ростовской области от 09.10.1998 № 411, согласно приложению.

2. Определить, что деятельность в границах территории объекта культурного наследия, указанного в пункте 1 настоящего постановления, осуществляется в соответствии с требованиями, предусмотренными статьями 5¹, 47³ Федерального закона от 25.06.2002 № 73-ФЗ.

3. Настоящее постановление вступает в силу со дня его официального опубликования.

4. Контроль за выполнением настоящего постановления возложить на заместителя председателя комитета по охране объектов культурного наследия – начальника отдела охраны объектов культурного наследия Коробову И.В.

Председатель комитета по охране
объектов культурного наследия
Ростовской области



И.В. Грунский

Приложение
к постановлению
комитета по охране объектов
культурного наследия
Ростовской области
от 23.04.2018 № 20/01-01/63

ГРАНИЦЫ

территории объекта культурного наследия регионального значения «Доходный дом М.Б. Геронимус, 1910-е гг.», расположенного по адресу: Ростовская область, г. Ростов-на-Дону, ул. Пушкинская, 31, литер А, состоящего на государственной охране в соответствии с постановлением Главы Администрации Ростовской области от 09.10.1998 № 411 «О принятии на государственную охрану памятников истории и культуры г. Ростова-на-Дону и мерах по их охране»

1. Описание границ территории объекта культурного наследия регионального значения «Доходный дом М.Б. Геронимус, 1910-е гг.», расположенного по адресу: Ростовская область, г. Ростов-на-Дону, ул. Пушкинская, 31, литер А, состоящего на государственной охране в соответствии с постановлением Главы Администрации Ростовской области от 09.10.1998 № 411

Объект культурного наследия регионального значения «Доходный дом М.Б. Геронимус, 1910-е гг.», расположенный по адресу: г. Ростов-на-Дону, ул. Пушкинская, 31, литер А, состоящий на государственной охране в соответствии с постановлением Главы Администрации Ростовской области от 09.10.1998 № 411 (далее – объект культурного наследия), расположен в исторической части г. Ростова-на-Дону. Рельеф участка застройки спокойный с общим уклоном в западном направлении.

Все характерные точки границ территории объекта совпадают с характерными точками границ территории земельного участка кадастровый номер 61:44:0050511:19.

Исходная точка 1 территории объекта культурного наследия расположена в юго-западном углу земельного участка кадастровый номер 61:44:0050511:19;

от точки 1 до точки 2 - на расстоянии 24,30 м в северо-северо-западном направлении по границе земельного участка кадастровый номер 61:44:0050511:19;

от точки 2 до точки 3 - на расстоянии 7,00 м в северном направлении по границе земельного участка кадастровый номер 61:44:0050511:19;

от точки 3 до точки 4 - на расстоянии 18,25 м в восточном-северо-восточном направлении по границе земельного участка кадастровый номер 61:44:0050511:19;

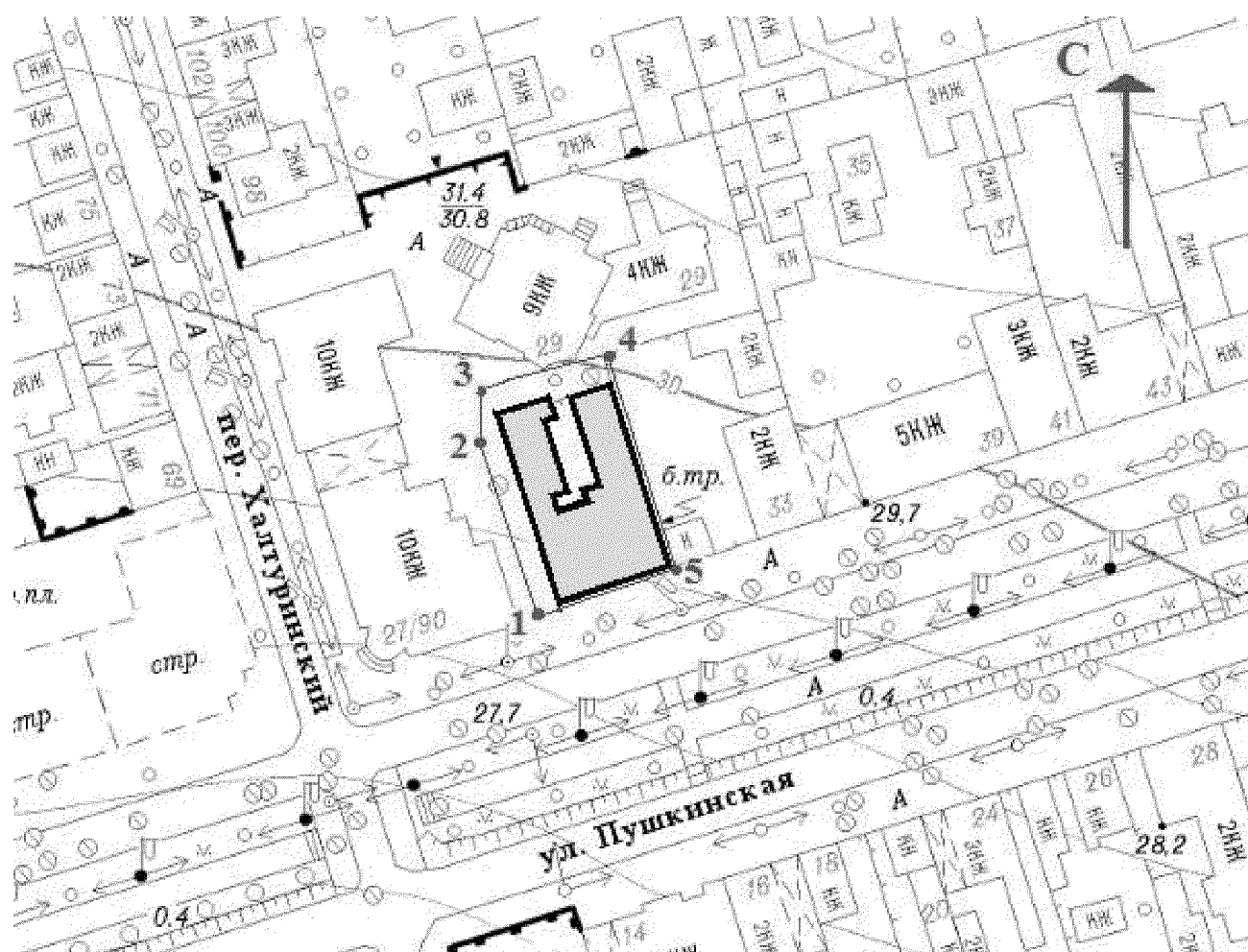
от точки 4 до точки 5 - на расстоянии 31,28 м в юго-юго-восточном направлении по границе земельного участка кадастровый номер 61:44:0050511:19;

от точки 5 - на расстоянии 19,61 м в западном-юго-западном направлении по границе земельного участка кадастровый номер 61:44:0050511:19 до исходной точки 1.



2. Таблица координат характерных точек границ территории
объекта культурного наследия

Обозначение (номер) характерной точки	Координаты характерных точек во Всемирной геодезической системе координат (WGS-84)		Координаты характерных точек в местной системе координат (МСК)	
	Северной широты	Восточной долготы	X	Y
Точка 1	47°13'21.09	39°42'05.40	421822.82	2203023.04
Точка 2	47°13'21.84	39°42'05.05	421846.12	2203016.14
Точка 3	47°13'22.07	39°42'05.05	421853.12	2203016.31
Точка 4	47°13'22.26	39°42'05.88	421858.65	2203033.70
Точка 5	47°13'21.28	39°42'06.29	421828.44	2203041.83


3. Схема границ территории объекта культурного наследия



Условные обозначения:

-  - объект культурного наследия;
-  - границы территории объекта культурного наследия;
- 1-5** - характерные точки границ территории объекта культурного наследия.

Председатель комитета по охране
объектов культурного наследия
Ростовской области



И.В. Грунский