



Взамен
разосланного
» 26» 04 2018 г.

КОМИТЕТ ПО ОХРАНЕ ОБЪЕКТОВ КУЛЬТУРНОГО НАСЛЕДИЯ РОСТОВСКОЙ ОБЛАСТИ

ПОСТАНОВЛЕНИЕ

от 23.04.2018 № 20/01-01/59

г. Ростов-на-Дону

Об утверждении границ территории объекта культурного наследия регионального значения «Доходный дом Г.И. Родопулоса, 1910-е гг.»

В соответствии со статьей 3¹ Федерального закона от 25.06.2002 № 73-ФЗ «Об объектах культурного наследия (памятниках истории и культуры) народов Российской Федерации», на основании проекта границ территории объекта культурного наследия регионального значения «Доходный дом Г.И. Родопулоса, 1910-е гг.», постановления Главы Администрации Ростовской области от 09.10.1998 № 411 «О принятии на государственную охрану памятников истории и культуры г. Ростова-на-Дону и мерах по их охране» комитет по охране объектов культурного наследия Ростовской области **п о с т а н о в л я е т**:

1. Утвердить границы территории объекта культурного наследия регионального значения «Доходный дом Г.И. Родопулоса, 1910-е гг.», расположенного по адресу: Ростовская область, г. Ростов-на-Дону, ул. Суворова, 32/54, пр. Чехова, литер А, состоящего на государственной охране в соответствии с постановлением Главы Администрации Ростовской области от 09.10.1998 № 411, согласно приложению.

2. Определить, что деятельность в границах территории объекта культурного наследия, указанного в пункте 1 настоящего постановления, осуществляется в соответствии с требованиями, предусмотренными статьями 5¹, 47³ Федерального закона от 25.06.2002 № 73-ФЗ.

3. Настоящее постановление вступает в силу со дня его официального опубликования.

4. Контроль за выполнением настоящего постановления возложить на заместителя председателя комитета по охране объектов культурного наследия – начальника отдела охраны объектов культурного наследия Коробову И.В.

Председатель комитета по охране
объектов культурного наследия
Ростовской области



И.В. Грунский

Приложение
к постановлению
комитета по охране объектов
культурного наследия
Ростовской области
от 23.04.2018 № 20/01-01/59

ГРАНИЦЫ

территории объекта культурного наследия регионального значения
«Доходный дом Г.И. Родопулоса, 1910-е гг.», расположенного по адресу:
Ростовская область, г. Ростов-на-Дону, ул. Суворова, 32/54, пр. Чехова,
литер А, состоящего на государственной охране в соответствии с постановлением
Главы Администрации Ростовской области от 09.10.1998 № 411 «О принятии на
государственную охрану памятников истории и культуры г. Ростова-на-Дону и
мерах по их охране»

1. Описание границ территории объекта культурного наследия
регионального значения «Доходный дом Г.И. Родопулоса, 1910-е гг.»,
расположенного по адресу: Ростовская область, г. Ростов-на-Дону,
ул. Суворова, 32/54, пр. Чехова, литер А, состоящего на государственной охране в
соответствии с постановлением Главы Администрации Ростовской области от
09.10.1998 № 411

Объект культурного наследия регионального значения «Доходный дом Г.И. Родопулоса, 1910-е гг.» по адресу: Ростовская область, г. Ростов-на-Дону, ул. Суворова, 32/54, пр. Чехова, литер А, состоящий на государственной охране в соответствии с постановлением Главы Администрации Ростовской области от 09.10.1998 № 411 (далее – объект культурного наследия), расположен в исторической части г. Ростова-на-Дону. Рельеф участка застройки спокойный.

Исходная точка 1 территории объекта культурного наследия расположена на северо-западном углу земельного участка кадастровый номер 61:44:0040708:41

Границы территории объекта культурного наследия проходят:

от точки 1 до точки 2 - на расстоянии 50,22 м в восточном-северо-восточном направлении по границе земельного участка кадастровый номер 61:44:0040708:41;

от точки 2 до точки 3 - на расстоянии 13,49 м в юго-юго-восточном направлении по границе земельного участка кадастровый номер 61:44:0040708:41;

от точки 3 до точки 4 - на расстоянии 14,32 м в южном направлении по границе земельного участка кадастровый номер 61:44:0040708:41;

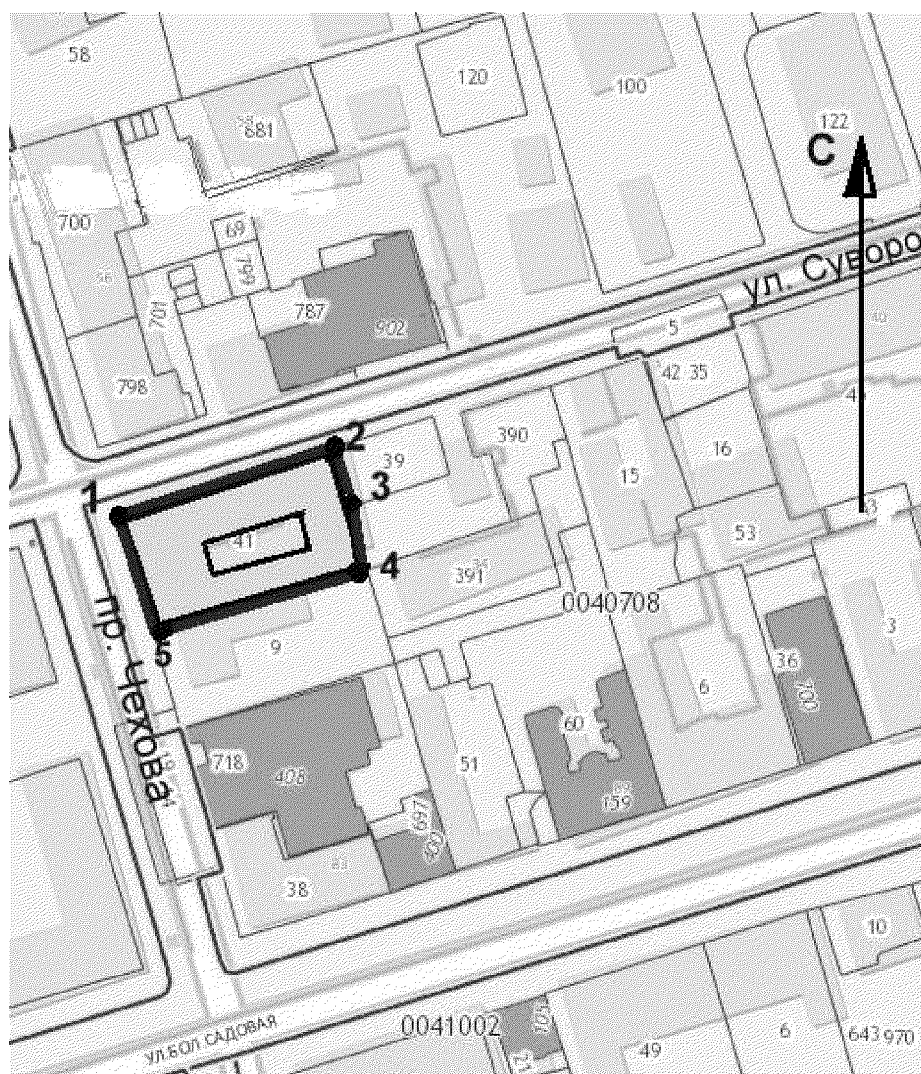
от точки 4 до точки 5 - на расстоянии 48,99 м в западно-юго-западном направлении по границе земельного участка кадастровый номер 61:44:0040708:41.

от точки 5 - на расстоянии 26,50 м в северо-северо-западном направлении по границе земельного участка кадастровый номер 61:44:0040708:41 до исходной точки 1.

2. Таблица координат характерных точек границ территории
объекта культурного наследия


| Обозначение (номер) характерной точки | Координаты характерных точек во Всемирной геодезической системе координат (WGS-84) | | Координаты характерных точек в местной системе координат (МСК) | |
|--|---|----------------------|--|------------|
| | Северной широты | Восточной долготы | X | Y |
| Точка 1 | 47°13'28.28 | 39°43'25.42 | 422017.29 | 2204710.27 |
| Точка 2 | 47°13'28.76 | 39°43'27.70 | 422031.54 | 2204758.43 |
| Точка 3 | 47°13'28.34 | 39°43'27.88 | 422018.53 | 2204762.00 |
| Точка 4 | 47°13'27.89 | 39°43'28.03 | 422004.50 | 2204764.89 |
| Точка 5 | 47°13'27.45 | 39°43'25.79 | 421991.82 | 2204717.57 |

3. Схема границ территории объекта культурного наследия




Условные обозначения:

 - объект культурного наследия;

 - границы территории объекта культурного наследия;

1- 5 - характерные точки границ территории объекта культурного наследия.

Председатель комитета по охране
объектов культурного наследия
Ростовской области



И.В. Грунский