



КОМИТЕТ ПО ОХРАНЕ ОБЪЕКТОВ КУЛЬТУРНОГО НАСЛЕДИЯ РОСТОВСКОЙ ОБЛАСТИ

ПОСТАНОВЛЕНИЕ

от 09.04.2018 № 20/01-01/41

г. Ростов-на-Дону

Об утверждении границ территории объекта культурного наследия регионального значения «Кирха. Неоготический стиль»

В соответствии со статьей 3¹ Федерального закона от 25.06.2002 № 73-ФЗ «Об объектах культурного наследия (памятниках истории и культуры) народов Российской Федерации», на основании проекта границ территории объекта культурного наследия регионального значения «Кирха. Неоготический стиль», решения Малого совета Ростовского областного Совета народных депутатов от 17.12.1992 № 325 «О принятии на государственную охрану памятников истории и культуры Ростовской области», комитет по охране объектов культурного наследия Ростовской области **п о с т а н о в л я е т**:


1. Утвердить границы территории объекта культурного наследия регионального значения «Кирха. Неоготический стиль», расположенного по адресу: Ростовская область, г. Новочеркасск, ул. Кирова (уточненный адрес: Ростовская область, г. Новочеркасск, ул. Михайловская, 159, литер А), состоящего на государственной охране в соответствии с решением Малого совета Ростовского областного Совета народных депутатов от 17.12.1992 № 325, согласно приложению.

2. Определить, что деятельность в границах территории объекта культурного наследия, указанного в пункте 1 настоящего постановления, осуществляется в соответствии с требованиями, предусмотренными статьями 5¹, 47³ Федерального закона от 25.06.2002 № 73-ФЗ.

3. Настоящее постановление вступает в силу со дня его официального опубликования.

4. Контроль за выполнением настоящего постановления возложить на заместителя председателя комитета по охране объектов культурного наследия – начальника отдела охраны объектов культурного наследия Коробову И.В.

Председатель комитета по охране
объектов культурного наследия
Ростовской области



И.В. Грунский

Приложение
к постановлению
комитета по охране объектов
культурного наследия
Ростовской области
от 09.04.2018 № 20/01-01/41

ГРАНИЦЫ

территории объекта культурного наследия регионального значения
«Кирха. Неоготический стиль», расположенного по адресу:
Ростовская область, г. Новочеркасск, ул. Кирова (уточненный адрес: Ростовская
область, г. Новочеркасск, ул. Михайловская, 159, литер А),
состоящего на государственной охране в соответствии с решением Малого совета
Ростовского областного Совета народных депутатов от 17.12.1992 № 325
«О принятии на государственную охрану памятников истории и культуры
Ростовской области»

1. Описание границ территории объекта культурного наследия
регионального значения «Кирха. Неоготический стиль», расположенного
по адресу: Ростовская область, г. Новочеркасск, ул. Кирова (уточненный адрес:
Ростовская область, г. Новочеркасск, ул. Михайловская, 159, литер А),
состоящего на государственной охране в соответствии с решением Малого совета
Ростовского областного Совета народных депутатов
от 17.12.1992 № 325

Объект культурного наследия регионального значения «Кирха. Неоготический стиль» по адресу: Ростовская область, г. Новочеркасск, ул. Кирова (уточненный адрес: Ростовская область, г. Новочеркасск, ул. Михайловская, 159, литер А), состоящий на государственной охране в соответствии с решением Малого совета Ростовского областного Совета народных депутатов от 17.12.1992 № 325 (далее – объект культурного наследия), расположен в историческом центре города. Рельеф участка застройки имеет уклон в юго-восточном направлении.

Исходная точка 1 территории объекта культурного наследия расположена на северо-западном углу земельного участка кадастровый номер 61:55:0011309:329.

Границы территории объекта культурного наследия проходят:

от точки 1 до точки 2 - на расстоянии 2,46 м в северо-западном направлении по границе земельного участка с кадастровым номером 61:55:0011309:329;

от точки 2 до точки 3 - на расстоянии 14,58 м в юго-западном направлении по границе земельного участка с кадастровым номером 61:55:0011309:329;

от точки 3 до точки 4 - на расстоянии 3,73 м в северо-западном направлении по границе земельного участка с кадастровым номером 61:55:0011309:329;

от точки 4 до точки 5 - на расстоянии 13,41 м в юго-западном направлении по границе земельного участка с кадастровым номером 61:55:0011309:329;

от точки 5 до точки 6 – на расстоянии 4,92 м в юго-восточном направлении по границе земельного участка с кадастровым номером 61:55:0011309:329;

от точки 6 до точки 7 – на расстоянии 6,45 м в юго-западном направлении по границе земельного участка с кадастровым номером 61:55:0011309:329;

от точки 7 до точки 8 – на расстоянии 6,46 м в юго-западном направлении по

границе земельного участка с кадастровым номером 61:55:0011309:329;

от точки 8 до точки 9 – на расстоянии 2,57 м в юго-западном направлении по границе земельного участка с кадастровым номером 61:55:0011309:329;

от точки 9 до точки 10 – на расстоянии 16,26 м в юго-восточном направлении по границе земельного участка с кадастровым номером 61:55:0011309:329;

от точки 10 до точки 11 – на расстоянии 14,01 м в северо-восточном направлении по границе земельного участка с кадастровым номером 61:55:0011309:329;

от точки 11 до точки 12 – на расстоянии 11,58 м в юго-восточном направлении по границе земельного участка с кадастровым номером 61:55:0011309:329;

от точки 12 до точки 13 – на расстоянии 7,02 м в юго-западном направлении по границе земельного участка с кадастровым номером 61:55:0011309:329;

от точки 13 до точки 14 – на расстоянии 6,83 м в северо-восточном направлении по границе земельного участка с кадастровым номером 61:55:0011309:329;

от точки 14 до точки 15 – на расстоянии 4,82 м в северо-восточном направлении по границе земельного участка с кадастровым номером 61:55:0011309:329;

от точки 15 до точки 16 – на расстоянии 18,22 м в северо-восточном направлении по границе земельного участка с кадастровым номером 61:55:0011309:329;

от точки 16 до точки 1 – на расстоянии 32,03 м в северо-западном направлении по границе земельного участка с кадастровым номером 61:55:0011309:329.



2. Таблица координат характерных точек границ территории
объекта культурного наследия

Обозначение (номер) характерной точки	Координаты характерных точек во Всемирной геодезической системе координат (WGS-84)		Координаты характерных точек в местной системе координат (МСК)	
	Северной широты	Восточной долготы	X	Y
Точка 1	47°24'57.07	40°04'46.57	442915.04	2231909.54
Точка 2	47°24'57.02	40°04'46.48	442913.70	2231907.48
Точка 3	47°24'56.60	40°04'46.78	442900.46	2231913.59
Точка 4	47°24'56.55	40°04'46.61	442899.25	2231910.06
Точка 5	47°24'56.15	40°04'46.85	442886.79	2231915.03
Точка 6	47°24'56.22	40°04'47.06	442888.88	2231919.48
Точка 7	47°24'56.04	40°04'47.21	442883.19	2231922.51
Точка 8	47°24'55.85	40°04'47.34	442877.26	2231925.07
Точка 9	47°24'55.78	40°04'47.40	442875.01	2231926.31
Точка 10	47°24'56.02	40°04'48.08	442882.35	2231940.82
Точка 11	47°24'56.43	40°04'47.79	442895.03	2231934.86
Точка 12	47°24'56.61	40°04'48.28	442900.50	2231945.07
Точка 13	47°24'56.72	40°04'48.57	442903.83	2231951.25
Точка 14	47°24'56.91	40°04'48.42	442909.88	2231948.07
Точка 15	47°24'57.05	40°04'48.31	442914.19	2231945.92
Точка 16	47°24'57.57	40°04'47.91	442930.42	2231937.64

3. Схема границ территории объекта культурного наследия



Условные обозначения:

-  - объект культурного наследия;
-  - границы территории объекта культурного наследия;
- 1-16** - характерные точки границ территории объекта культурного наследия.

Председатель комитета по охране
объектов культурного наследия
Ростовской области



И.В. Грунский