



КОМИТЕТ ПО ОХРАНЕ ОБЪЕКТОВ КУЛЬТУРНОГО НАСЛЕДИЯ РОСТОВСКОЙ ОБЛАСТИ

ПОСТАНОВЛЕНИЕ

от 09.04.2018 № 20/01-01/45

г. Ростов-на-Дону

Об утверждении границ территории объекта культурного наследия регионального значения «Доходный дом М.М. Кастанаева»

В соответствии со статьей 3¹ Федерального закона от 25.06.2002 № 73-ФЗ «Об объектах культурного наследия (памятниках истории и культуры) народов Российской Федерации», на основании проекта границ территории объекта культурного наследия регионального значения «Доходный дом М.М. Кастанаева», постановления Главы Администрации Ростовской области от 09.10.1998 № 411 «О принятии на государственную охрану памятников истории и культуры г. Ростова-на-Дону и мерах по их охране», комитет по охране объектов культурного наследия Ростовской области **п о с т а н о в л я е т:**

1. Утвердить границы территории объекта культурного наследия регионального значения «Доходный дом М.М. Кастанаева», расположенного по адресу: г. Ростов-на-Дону, ул. Большая Садовая, 66/37, пер. Семашко, литер А, состоящего на государственной охране в соответствии с постановлением Главы Администрации Ростовской области от 09.10.1998 № 411, согласно приложению.

2. Определить, что деятельность в границах территории объекта культурного наследия, указанного в пункте 1 настоящего постановления, осуществляется в соответствии с требованиями, предусмотренными статьями 5¹, 47³ Федерального закона от 25.06.2002 № 73-ФЗ.

3. Настоящее постановление вступает в силу со дня его официального опубликования.

4. Контроль за выполнением настоящего постановления возложить на заместителя председателя комитета по охране объектов культурного наследия – начальника отдела охраны объектов культурного наследия Коробову И.В.

Председатель комитета по охране
объектов культурного наследия
Ростовской области



И.В. Грунский

Приложение
к постановлению
комитета по охране объектов
культурного наследия
Ростовской области
от 09.04.2018 № 20/01-01/45

ГРАНИЦЫ

территории объекта культурного наследия регионального значения «Доходный дом М.М. Кастанаева», расположенного по адресу: г. Ростов-на-Дону, ул. Большая Садовая, 66/37, пер. Семашко, литер А, состоящего на государственной охране в соответствии с постановлением Главы Администрации Ростовской области от 09.10.1998 № 411 «О принятии на государственную охрану памятников истории и культуры г. Ростова-на-Дону и мерах по их охране»

1. Описание границ территории объекта культурного наследия регионального значения «Доходный дом М.М. Кастанаева», расположенного по адресу: г. Ростов-на-Дону, ул. Большая Садовая, 66/37, пер. Семашко, литер А, состоящего на государственной охране в соответствии с постановлением Главы Администрации Ростовской области от 09.10.1998 № 411 .

Объект культурного наследия регионального значения «Доходный дом М.М. Кастанаева», расположенного по адресу: г. Ростов-на-Дону, ул. Большая Садовая, 66/37, пер. Семашко, литер А, состоящий на государственной охране в соответствии с постановлением Главы Администрации Ростовской области от 09.10.1998 № 411 (далее – объект культурного наследия), расположен в исторической части города. Рельеф участка застройки спокойный с общим уклоном в западном направлении.

Все характерные точки границ территории объекта совпадают с характерными точками границ территории земельного участка кадастровый номер 61:44:0050702:5.

Исходная точка 1 территории объекта культурного наследия расположена в северо-западном углу земельного участка кадастровый номер 61:44:0050702:5.

Границы территории объекта культурного наследия проходят:

от точки 1 до точки 2 - на расстоянии 21,34 м в восточном-северо-восточном направлении по границе земельного участка кадастровый номер 61:44:0050702:5;

от точки 2 до точки 3 - на расстоянии 4,15 м в восточном-юго-восточном направлении по границе земельного участка кадастровый номер 61:44:0050702:5;

от точки 3 до точки 4 - на расстоянии 21,43 м в юго-юго-восточном направлении по границе земельного участка кадастровый номер 61:44:0050702:5;

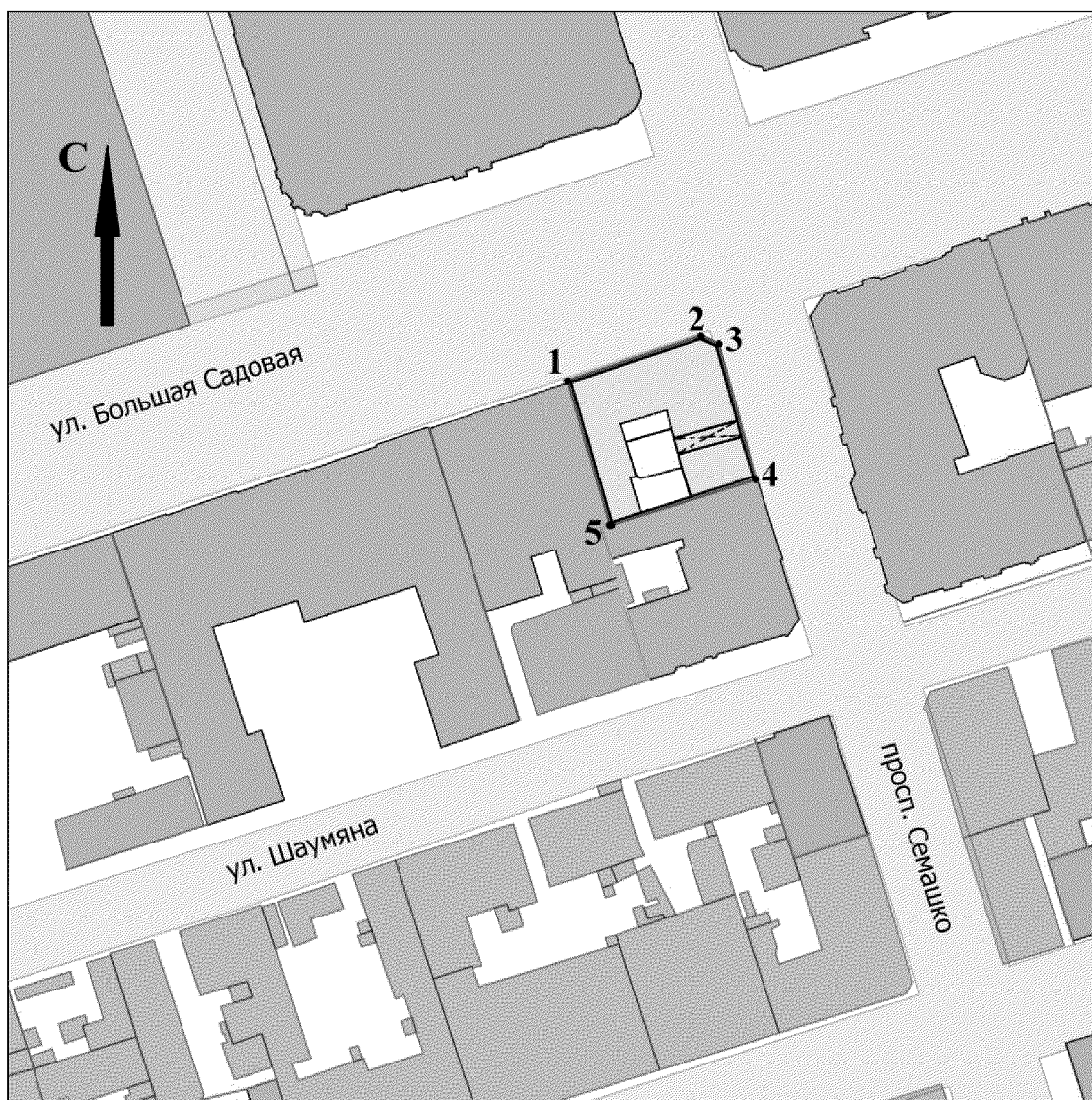
от точки 4 до точки 5 - на расстоянии 25,29 м в западном-юго-западном направлении по границе земельного участка кадастровый номер 61:44:0050702:5;

от точки 5 - на расстоянии 24,14 м в северо-северо-западном направлении по границе земельного участка кадастровый номер 61:44:0050702:5 до исходной точки 1.



2. Таблица координат характерных точек границ территории
объекта культурного наследия

Обозначение (номер) характерной точки	Координаты характерных точек во Всемирной геодезической системе координат (WGS-84)		Координаты характерных точек в местной системе координат (МСК)	
	Северной широты	Восточной долготы	X	Y
Точка 1	47°13'15.63	39°42'46.12	421640.26	2203877.13
Точка 2	47°13'15.85	39°42'47.09	421646.57	2203897.52
Точка 3	47°13'15.79	39°42'47.27	421644.65	2203901.20
Точка 4	47°13'15.12	39°42'47.53	421623.88	2203906.47
Точка 5	47°13'14.87	39°42'46.39	421616.66	2203882.23


3. Схема границ территории объекта культурного наследия



Условные обозначения:

-  - объект культурного наследия;
-  - границы территории объекта культурного наследия;
- 1-5** - характерные точки границ территории объекта культурного наследия.

Председатель комитета по охране
объектов культурного наследия
Ростовской области



И.В. Грунский